

Comprensori di Bonifica del.315/96



ComprNum	ComprDen	ComprSupHa	ComprProvCompetente
1	Lunigiana	98.706	Massa Carrara

Ente di gestione:

Area di bonifica
Toscana nord-ovest

- Comunità Montana CM Lunigiana
 Consorzio di Bonifica
 Provincia art.14,comma3 LR34/94
 non costituito

Province comprese interamente o parzialmente nel Comprensorio di Bonifica

Territorio:	ProvincialInteressata	ProvincialntSupHe
Interamente compreso nella Provincia Competente <input type="checkbox"/>	Massa Carrara	96.793
Interregionale <input type="checkbox"/>	Lucca	1.913
Tipologia Comprensorio: Montano		

Comunità Montane comprese interamente o parzialmente nel Comprensorio di Bonifica

CM	ComMontana	SupCM	SupCMrileva	CMsupInCom
6	CM Lunigiana	97.465	97.379	96.862
2	CM Garfagnana	53.377	53.412	1.904

AAto competenti sul comprensorio

QuotaATO
€ 112.079,74

AAtr	AAtoDenom	AAtoSup	SupComplnAAto	QuotaContrAAto	Note
1	Toscana Nord	288.348	98.706	€ 112.079,74	✓



ProGEI s.r.l. società d'ingegneria
 Pontedera (PI), via delle colline n.42
 tel. 0587 57461 fax 0587 279054
 ingegneria@progei.it

ComprNum ComprDen ComprSupHa SupInComprens SupInComprensATTR
1 Lunigiana 98.706 2.301.645 165.221



55 Comuni compresi interamente o parzialmente nel Comprensorio di Bonifica

CODIST.	COMPR	COMUNE	PROV	SUPCOML	ComSupInCo	ComSupInC	Note
46019	1	Minucciano	LU ✓	5.700	1.903		
45001	1	Aulla	MS	5.979	5.979		
45002	1	Bagnone	MS	7.379	7.379		
45003	1	Carrara	MS ✓	7.128	117		
45004	1	Casola in Lunigiana	MS ✓	4.253	4.253		
45005	1	Comano	MS ✓	5.467	4.865		
45006	1	Filattiera	MS	4.898	4.898		
45007	1	Fivizzano	MS ✓	18.068	18.049		
45008	1	Fosdinovo	MS	4.854	4.854		
45009	1	Licciana Nardi	MS	5.596	5.596		
45012	1	Mulazzo	MS	6.265	6.265		
45013	1	Podenzana	MS	1.720	1.720		
45014	1	Pontremoli	MS	18.268	18.268		
45015	1	Tresana	MS	4.408	4.408		
45016	1	Villafranca in Lunigiana	MS	2.949	2.949		
45017	1	Zeri	MS	7.361	7.361		



Unione
Nazionale
Comuni Comunità
Enti
Montani

ComprNum	ComprDen	ComprSupHa	TipologiaCompr
1	Lunigiana	98.706	Montano

Contribuzione prelevata dal Comprensorio

AnnoCor	Agricolo	Extragricolo	ContributoTotale	SupDiContrit	Pianc	Note	QuotaATO	QuotaAATOAnnua
2003	€ 59.650	€ 311.333	€ 370.983	98.706	Si		€ 112.080	
3000	€ 1.021.607	€ 1.248.630	€ 2.270.237	98.706		proiezione a regime	€ 449.507	

Finanziamenti regionali

Com	Quota30	Quota70	TotaleCompr	Anno	Note	1350Liq1	1350Liq2	1281Liq1	1281Liq2
1	€ 13.833,67		€ 35.000,00		GRT 1145/2004				
1	€ 68.424,48		€ 68.424,48	2002	GRT 1350/2002	€ 68.424,48			
1	€ 13.833,67	€ 11.533,88	€ 25.367,55	2003	GRT 1281/2003				

Somma Finanziamenti Regionali €128.792,03

Stato di Avanzamento Rilevazione Opere

	750	750			1.100	
KmRet1350P	Km1350M	KmTot			KmRetEffettivi	
					98.706	
					ComprSupHa	
10 Mag 2004	,300	100		Censimento esistente per ca.70% del territorio riversato nella scheda tipo - Squadre sul 30% del territorio	9,09%	0,30%
DataSA1	SupSA1 (ha)	KmSA1		NoteSA1	PercSA1Ret	PercSA1Sup
30 Set 2005	98.706	1100			100,00%	100,00%
DataSA2	SupSA2 (ha)	KmSA2		NoteSA2	PercSA2Ret	PercSA2Sup
					1.676	
					OpCensite	

Comprensori di Bonifica del.315/96



ComprNum ComprDen ComprSupHa ComprProvCompetente
2 **Enza** **517** **Massa Carrara**

Ente di gestione:

Area di bonifica
Toscana nord-ovest

Comunità Montana CM Lunigiana
 Consorzio di Bonifica
 Provincia art.14,comma3 LR34/94
 non costituito

Province comprese interamente o parzialmente nel Comprensorio di Bonifica

Territorio:

ProvincialInteressata	ProvincialntSupHe
Massa Carrara	517

Interamente compreso nella Provincia Competente

Interregionale

Tipologia Comprensorio: **Montano**

Comunità Montane comprese interamente o parzialmente nel Comprensorio di Bonifica

CM	ComMontana	SupCM	SupCMrileva	CMsupInCom
6	CM Lunigiana	97.465	97.379	517

AAto competenti sul comprensorio

QuotaATO
€ 5.583,60

AAtr	AAtoDenom	AAtoSup	SupComplnAAto	QuotaContrAAto	Note
1	Toscana Nord	288.348	517	€ 5.583,60	✓



ProGEI s.r.l. società d'ingegneria
 Pontedera (PI), via delle colline n.42
 tel. 0587 57461 fax 0587 279054
 ingegneria@progei.it



Unione
Nazionale
Comuni Comunità
Enti
Montani

ComprNum	ComprDen	ComprSupHa	TipologiaCompr
2	Enza	517	Montano

Contribuzione prelevata dal Comprensorio

AnnoCor	Agricolo	Extragricolo	ContributoTotale	SupDiContrit	Pianc	Note	QuotaATO	QuotaAATOAnnua
3000	€ 10.000	€ 15.510	€ 25.510	517		proiezione a regime	€ 5.584	

Finanziamenti regionali

Com	Quota30	Quota70	TotaleCompr	Anno	Note	1350Liq1	1350Liq2	1281Liq1	1281Liq2
2	€ 291,17		€ 291,17	2002	GRT 1350/2002				
2	€ 0,00		€ 0,00	2003	GRT 1281/2003				

Somma Finanziamenti Regionali €291,17

Stato di Avanzamento Rilevazione Opere

KmRet1350P	Km1350M	KmTot		KmRetEffettivi	
		3		517	
				ComprSupHa	
DataSA1	SupSA1 (ha)	KmSA1	NoteSA1	PercSA1Ret	PercSA1Sup
				0,00%	
DataSA2	SupSA2 (ha)	KmSA2	NoteSA2	PercSA2Ret	PercSA2Sup
				0,00%	
				OpCensite	

Comprensori di Bonifica del.315/96



ComprNum	ComprDen	ComprSupHa	ComprProvCompetente
3	Massa Carrara	16.734	Massa Carrara

Ente di gestione:

Area di bonifica
Toscana nord-ovest

- Comunità Montana CM Lunigiana
 Consorzio di Bonifica
 Provincia art.14,comma3 LR34/94
 non costituito

Province comprese interamente o parzialmente nel Comprensorio di Bonifica

Territorio:	ProvincialInteressata	ProvincialIntSupHe
Interamente compreso nella Provincia Competente <input checked="" type="checkbox"/>	Massa Carrara	16.734
Interregionale <input type="checkbox"/>		
Tipologia Comprensorio: Montano		

Comunità Montane comprese interamente o parzialmente nel Comprensorio di Bonifica

CM	ComMontana	SupCM	SupCMrileva	CMsupInCom
5	CM Alta Versilia	12.009	22.191	345

AAto competenti sul comprensorio

QuotaATO
€ 76.206,60

AAtr	AAtoDenom	AAtoSup	SupComplnAAto	QuotaContrAAto	Note
1	Toscana Nord	288.348	16.734	€ 76.206,60	✓

ComprNum ComprDen ComprSupHa SupInComprens SupInComprensATTR
3 **Massa Carrara** **16.734** **2.301.645** **165.221**



55 Comuni compresi interamente o parzialmente nel Comprensorio di Bonifica

CODIST.	COMPR	COMUNE	PROV	SUPCOML	ComSupInCo	ComSupInC	Note
46028	3	Seravezza	LU ✓	3.951	17	0	
45003	3	Carrara	MS ✓	7.128	7.011	7.128	
45007	3	Fivizzano	MS ✓	18.068	19	0	
45010	3	Massa	MS ✓	9.392	9.392	9.392	
45011	3	Montignoso	MS ✓	1.667	356	356	

ComprNum	ComprDen	ComprSupHa	TipologiaCompr
3	Massa Carrara	16.734	Montano

Contribuzione prelevata dal Comprensorio

AnnoCor	Agricolo	Extragricolo	ContributoTotale	SupDiContrit	Pianc	Note	QuotaATO	QuotaAATOAnnua
3000	€ 173.196	€ 211.685	€ 384.881	16.734		proiezione a regime	€ 76.207	

Finanziamenti regionali

Com	Quota30	Quota70	TotaleCompr	Anno	Note	1350Liq1	1350Liq2	1281Liq1	1281Liq2
3	€ 13.833,67		€ 10.801,00		GRT 1145/2004				
3			€ 93.166,33		ATT. COMPR				
3	€ 8.055,62		€ 8.055,62	2002	GRT 1350/2002	€ 0,00			
3	€ 13.833,67		€ 13.833,67	2003	GRT 1281/2003				

Somma Finanziamenti Regionali **€ 125.856,62**

Stato di Avanzamento Rilevazione Opere

64	51	115			320
KmRet1350P	Km1350M	KmTot			KmRetEffettivi
					16.734
					ComprSupHa
30 Set 2005					
DataSA1	SupSA1 (ha)	KmSA1			0,00%
			NoteSA1		0,00%
					PercSA1Ret
					PercSA1Sup
30 Set 2005	16.734	320			100,00%
DataSA2	SupSA2 (ha)	KmSA2			100,00%
			NoteSA2		100,00%
					PercSA2Ret
					PercSA2Sup
					484
					OpCensite

Comprensori di Bonifica del.315/96



ComprNum	ComprDen	ComprSupHa	ComprProvCompetente
5	Panaro	1.017	Pistoia

Ente di gestione:

Area di bonifica
Toscana nord-ovest

- Comunità Montana CM Media Valle del Serchio
 Consorzio di Bonifica
 Provincia art.14,comma3 LR34/94
 non costituito

Province comprese interamente o parzialmente nel Comprensorio di Bonifica

Territorio:	ProvinciaInteressata	ProvincialntSupHe
	Pistoia	1.017
Interamente compreso nella Provincia Competente <input checked="" type="checkbox"/>		
Interregionale <input checked="" type="checkbox"/>		
Tipologia Comprensorio: Montano		

Comunità Montane comprese interamente o parzialmente nel Comprensorio di Bonifica

CM	ComMontana	SupCM	SupCMrileva	CMsupInCom
3	CM Appennino Pistoiese	40.527	44.109	1.020

AAto competenti sul comprensorio

QuotaATO
€ 4.631,40

AAtr	AAtoDenom	AAtoSup	SupComplnAAto	QuotaContrAAto	Note
1	Toscana Nord	288.348	1.017	€ 4.631,40	



ProGEI s.r.l. società d'ingegneria
 Pontedera (PI), via delle colline n.42
 tel. 0587 57461 fax 0587 279054
 ingegneria@progei.it

ComprNum	ComprDen	ComprSupHa	TipologiaCompr
5	Panaro	1.017	Montano

Contribuzione prelevata dal Comprensorio

AnnoCor	Agricolo	Extragricolo	ContributoTotale	SupDiContrit	Pianc	Note	QuotaATO	QuotaAATOAnnua
3000	€ 10.525	€ 12.865	€ 23.390	1.017		proiezione a regime	€ 4.631	

Finanziamenti regionali

Com	Quota30	Quota70	TotaleCompr	Anno	Note	1350Liq1	1350Liq2	1281Liq1	1281Liq2
5	€ 679,39		€ 679,39	2002	GRT 1350/2002	€ 0,00			
5			€ 0,00	2003	GRT 1281/2003	€ 0,00			

Somma Finanziamenti Regionali **€ 679,39**

Stato di Avanzamento Rilevazione Opere

KmRet1350P	Km1350M	KmTot	NoteSA1	KmRetEffettivi	ComprSupHa
	7	7		1.017	
DataSA1	SupSA1 (ha)	KmSA1	NoteSA1	PercSA1Ret	PercSA1Sup
				0,00%	
DataSA2	SupSA2 (ha)	KmSA2	NoteSA2	PercSA2Ret	PercSA2Sup
				0,00%	
					OpCensite

Comprensori di Bonifica del.315/96



ComprNum	ComprDen	ComprSupHa	ComprProvCompetente
6	Alto Reno	22.197	Pistoia

Ente di gestione:

Area di bonifica
Toscana nord-ovest

- Comunità Montana CM Appennino Pistoiese
 Consorzio di Bonifica
 Provincia art.14,comma3 LR34/94
 non costituito

Province comprese interamente o parzialmente nel Comprensorio di Bonifica

Territorio:	ProvincialInteressata	ProvincialntSupHe
Interamente compreso nella Provincia Competente <input type="checkbox"/>	Pistoia	15.362
Interregionale <input checked="" type="checkbox"/>	Prato	3.938
Tipologia Comprensorio: Montano	Firenze	2.897

Comunità Montane comprese interamente o parzialmente nel Comprensorio di Bonifica

CM	ComMontana	SupCM	SupCMrileva	CMsupInCom
3	CM Appennino Pistoiese	40.527	44.109	10.249
15	CM Val di Bisenzio	19.216	22.381	3.997
7	CM Mugello	112.683	112.587	2.923

AAto competenti sul comprensorio

QuotaATO
€ 101.085,12

AAtr	AAtoDenom	AAtoSup	SupComplnAAto	QuotaContrAAto	Note
1	Toscana Nord	288.348	2.557	€ 11.644,58	
3	Medio Valdarno	372.628	19.640	€ 89.440,54	

ComprNum	ComprDen	ComprSupHa	TipologiaCompr
6	Alto Reno	22.197	Montano

Contribuzione prelevata dal Comprensorio

AnnoCor	Agricolo	Extragricolo	ContributoTotale	SupDiContrit	Pianc	Note	QuotaATO	QuotaAATOAnnua
3000	€ 229.738	€ 280.792	€ 510.530			proiezione a regime	€ 101.085	

Finanziamenti regionali

Com	Quota30	Quota70	TotaleCompr	Anno	Note	1350Liq1	1350Liq2	1281Liq1	1281Liq2
6	€ 16.305,36		€ 16.305,36	2002	GRT 1350/2002	€ 0,00			
6			€ 0,00	2003	GRT 1281/2003	€ 0,00			

Somma Finanziamenti Regionali €16.305,36

Stato di Avanzamento Rilevazione Opere

<table border="0"> <tr> <td>168</td> <td>168</td> <td></td> </tr> <tr> <td>KmRet1350P</td> <td>Km1350M</td> <td>KmTot</td> </tr> </table>			168	168		KmRet1350P	Km1350M	KmTot	<table border="0"> <tr> <td>KmRetEffettivi</td> <td></td> </tr> <tr> <td>22.197</td> <td></td> </tr> <tr> <td>ComprSupHa</td> <td></td> </tr> </table>		KmRetEffettivi		22.197		ComprSupHa	
168	168															
KmRet1350P	Km1350M	KmTot														
KmRetEffettivi																
22.197																
ComprSupHa																
DataSA1	SupSA1 (ha)	KmSA1	PercSA1Ret	PercSA1Sup												
		NoteSA1	0,00%													
DataSA2	SupSA2 (ha)	KmSA2	PercSA2Ret	PercSA2Sup												
		NoteSA2	0,00%													
			OpCensite													

Comprensori di Bonifica del.315/96



ComprNum	ComprDen	ComprSupHa	ComprProvCompetente
7	Val di Bisenzio	15.758	Prato

Ente di gestione:

Area di bonifica
Valdarno Fiorentino

- Comunità Montana CM Val di Bisenzio
 Consorzio di Bonifica
 Provincia art.14,comma3 LR34/94
 non costituito

Province comprese interamente o parzialmente nel Comprensorio di Bonifica

Territorio:	ProvincialInteressata	ProvincialntSupHe
Interamente compreso nella Provincia Competente <input type="checkbox"/>	Prato	15.706
Interregionale <input type="checkbox"/>	Firenze	52
Tipologia Comprensorio: Montano		

Comunità Montane comprese interamente o parzialmente nel Comprensorio di Bonifica

CM	ComMontana	SupCM	SupCMrileva	CMsupInCom
15	CM Val di Bisenzio	19.216	22.381	15.291

AAto competenti sul comprensorio

QuotaATO
€ 83.054,20

AAtr	AAtoDenom	AAtoSup	SupComplnAAto	QuotaContrAAto	Note
3	Medio Valdarno	372.628	15.758	€ 83.054,20	



ProGEI s.r.l. società d'ingegneria
 Pontedera (PI), via delle colline n.42
 tel. 0587 57461 fax 0587 279054
 ingegneria@progei.it

ComprNum ComprDen ComprSupHa SupInComprens SupInComprensATTR
7 Val di Bisenzio 15.758 2.301.645 165.221



55 Comuni compresi interamente o parzialmente nel Comprensorio di Bonifica

CODIST.	COMPR	COMUNE	PROV	SUPCOML	ComSupInCo	ComSupInC	Note
48002	7	Barberino di Mugello	FI ✓	13.320	50		
48005	7	Calenzano	FI ✓	7.690	2		
10000	7	Cantagallo	PO ✓	9.545	7.497		
10000	7	Montemurlo	PO ✓	3.090	10		
10000	7	Prato	PO ✓	9.758	459		
10000	7	Vaiano	PO ✓	3.412	3.362		
10000	7	Vernio	PO ✓	6.333	4.363		
47010	7	Montale	PT ✓	3.214	11		

ComprNum	ComprDen	ComprSupHa	TipologiaCompr
7	Val di Bisenzio	15.758	Montano

Contribuzione prelevata dal Comprensorio

AnnoCor	Agricolo	Extragricolo	ContributoTotale	SupDiContrit	Pianc	Note	QuotaATO	QuotaAATOAnnua
2003	€ 13.427	€ 230.706	€ 244.133	15.758	Si		€ 83.054	
3000	€ 21.746	€ 340.687	€ 362.433	15.758		Proiezione a regime	€ 122.647	

Finanziamenti regionali

Com	Quota30	Quota70	TotaleCompr	Anno	Note	1350Liq1	1350Liq2	1281Liq1	1281Liq2
7	€ 13.833,67		€ 10.492,00		GRT 1145/2004				
7	€ 10.384,96		€ 10.384,96	2002	GRT 1350/2002	€ 0,00			
7	€ 13.833,67	€ 7.590,12	€ 21.423,79	2003	GRT 1281/2003	€ 0,00			

Somma Finanziamenti Regionali €42.300,75

Stato di Avanzamento Rilevazione Opere

			245	
18	98	116	KmRetEffettivi	
KmRet1350P	Km1350M	KmTot	15.758	
			ComprSupHa	
			0,00%	0,00%
DataSA1	SupSA1 (ha)	KmSA1	PercSA1Ret	PercSA1Sup
NoteSA1				
30 Set 2005	15.758	245	100,00%	100,00%
DataSA2	SupSA2 (ha)	KmSA2	PercSA2Ret	PercSA2Sup
NoteSA2				
			1.897	
			OpCensite	

Comprensori di Bonifica del.315/96



ComprNum	ComprDen	ComprSupHa	ComprProvCompetente
8	Idice	3.542	Firenze

Ente di gestione:

Area di bonifica
Valdarno Fiorentino

- Comunità Montana CM Mugello
 Consorzio di Bonifica
 Provincia art.14,comma3 LR34/94
 non costituito

Province comprese interamente o parzialmente nel Comprensorio di Bonifica

Territorio:	ProvincialInteressata	ProvincialntSupHe
	Firenze	3.542
Interamente compreso nella Provincia Competente <input checked="" type="checkbox"/>		
Interregionale <input checked="" type="checkbox"/>		
Tipologia Comprensorio: Montano		

Comunità Montane comprese interamente o parzialmente nel Comprensorio di Bonifica

CM	ComMontana	SupCM	SupCMrileva	CMsupInCom
7	CM Mugello	112.683	112.587	3.567

AAto competenti sul comprensorio

QuotaATO
€ 16.130,16

AAtr	AAtoDenom	AAtoSup	SupComplnAAto	QuotaContrAAto	Note
3	Medio Valdarno	372.628	3.542	€ 16.130,16	



ProGEI s.r.l. società d'ingegneria
 Pontedera (PI), via delle colline n.42
 tel. 0587 57461 fax 0587 279054
 ingegneria@progei.it



Unione
Nazionale
Comuni Comunità
Enti
Montani

ComprNum	ComprDen	ComprSupHa	TipologiaCompr
8	Idice	3.542	Montano

Contribuzione prelevata dal Comprensorio

AnnoCor	Agricolo	Extragricolo	ContributoTotale	SupDiContrit	Pianc	Note	QuotaATO	QuotaAATOAnnua
3000	€ 36.659	€ 44.806	€ 81.465			proiezione a regime	€ 16.130	

Finanziamenti regionali

Com	Quota30	Quota70	TotaleCompr	Anno	Note	1350Liq1	1350Liq2	1281Liq1	1281Liq2
8	€ 1.649,95		€ 1.649,95	2002	GRT 1350/2002	€ 1.649,00			
8			€ 0,00	2003	GRT 1281/2003				

Somma Finanziamenti Regionali € 1.649,95

Stato di Avanzamento Rilevazione Opere

$\frac{17}{17}$
KmRet1350P Km1350M KmTot

$\frac{3.542}{3.542}$
KmRetEffettivi
ComprSupHa

DataSA1 SupSA1 (ha) KmSA1
NoteSA1

0,00%
PercSA1Ret PercSA1Sup

DataSA2 SupSA2 (ha) KmSA2
NoteSA2

0,00%
PercSA2Ret PercSA2Sup

OpCensite

Comprensori di Bonifica del.315/96



ComprNum ComprDen ComprSupHa ComprProvCompetente
9 **Santerno** **31.198** **Firenze**

Ente di gestione:

Area di bonifica
Valdarno Fiorentino

Comunità Montana CM Mugello
 Consorzio di Bonifica
 Provincia art.14,comma3 LR34/94
 non costituito

Province comprese interamente o parzialmente nel Comprensorio di Bonifica

Territorio:	ProvincialInteressata	ProvincialntSupHe
	Firenze	31.198
Interamente compreso nella Provincia Competente <input checked="" type="checkbox"/>		
Interregionale <input checked="" type="checkbox"/>		
Tipologia Comprensorio: Montano		

Comunità Montane comprese interamente o parzialmente nel Comprensorio di Bonifica

CM	ComMontana	SupCM	SupCMrileva	CMsupInCom
7	CM Mugello	112.683	112.587	31.202

AAto competenti sul comprensorio

QuotaATO
€ 142.075,44

AAtr	AAtoDenom	AAtoSup	SupComplnAAto	QuotaContrAAto	Note
3	Medio Valdarno	372.628	31.198	€ 142.075,44	

ComprNum ComprDen ComprSupHa SupInComprens SupInComprensATTR
9 **Santerno** **31.198** **2.301.645** **165.221**



55 Comuni compresi interamente o parzialmente nel Comprensorio di Bonifica

CODIST.	COMPR	COMUNE	PROV	SUPCOML	ComSupInCo	ComSupInC	Note
48004	9	Borgo San Lorenzo	FI ✓	14.606	532		
48018	9	Firenzuola	FI ✓	27.200	21.151		
48026	9	Marradi	FI ✓	15.369	98		
48031	9	Palazzuolo sul Senio	FI ✓	10.915	9.412		

ComprNum	ComprDen	ComprSupHa	TipologiaCompr
9	Santerno	31.198	Montano

Contribuzione prelevata dal Comprensorio

AnnoCor	Agricolo	Extragricolo	ContributoTotale	SupDiContrit	Pianc	Note	QuotaATO	QuotaAATOAnnua
3000	€ 322.899	€ 394.654	€ 717.553	31.198		Proiezione a regime	€ 142.075	

Finanziamenti regionali

Com	Quota30	Quota70	TotaleCompr	Anno	Note	1350Liq1	1350Liq2	1281Liq1	1281Liq2
9	€ 22.031,65		€ 22.031,65	2002	GRT 1350/2002	€ 22.031,65			
9	€ 0,00		€ 0,00	2003	GRT 1281/2003				

Somma Finanziamenti Regionali €22.031,65

Stato di Avanzamento Rilevazione Opere

<u>227</u> <u>227</u> KmRet1350P Km1350M KmTot		KmRetEffettivi 31.198 ComprSupHa	
DataSA1 <u> </u> SupSA1 (ha) KmSA1	NoteSA1	<u> </u> PercSA1Ret	0,00% PercSA1Sup
DataSA2 <u> </u> SupSA2 (ha) KmSA2	NoteSA2	<u> </u> PercSA2Ret	0,00% PercSA2Sup
<u> </u> OpCensite			

Comprensori di Bonifica del.315/96



ComprNum	ComprDen	ComprSupHa	ComprProvCompetente
10	Lamone	18.306	Firenze

Ente di gestione:

Area di bonifica
Valdarno Fiorentino

- Comunità Montana CM Mugello
 Consorzio di Bonifica
 Provincia art.14,comma3 LR34/94
 non costituito

Province comprese interamente o parzialmente nel Comprensorio di Bonifica

Territorio:	ProvincialInteressata	ProvincialntSupHe
	Firenze	18.306
Interamente compreso nella Provincia Competente <input checked="" type="checkbox"/>		
Interregionale <input checked="" type="checkbox"/>		
Tipologia Comprensorio: Montano		

Comunità Montane comprese interamente o parzialmente nel Comprensorio di Bonifica

CM	ComMontana	SupCM	SupCMrileva	CMsupInCom
7	CM Mugello	112.683	112.587	17.991
8	CM Montagna Fiorentina	40.607	55.642	326

AAto competenti sul comprensorio

QuotaATO
€ 83.365,20

AAtr	AAtoDenom	AAtoSup	SupComplnAAto	QuotaContrAAto	Note
3	Medio Valdarno	372.628	18.306	€ 83.365,20	



ProGEI s.r.l. società d'ingegneria
 Pontedera (PI), via delle colline n.42
 tel. 0587 57461 fax 0587 279054
 ingegneria@progei.it

ComprNum ComprDen ComprSupHa SupInComprens SupInComprensATTR
10 Lamone 18.306 2.301.645 165.221



55 Comuni compresi interamente o parzialmente nel Comprensorio di Bonifica

CODIST.	COMPR	COMUNE	PROV	SUPCOML	ComSupInCo	ComSupInC	Note
48004	10	Borgo San Lorenzo	FI ✓	14.606	671		
48013	10	Dicomano	FI ✓	6.162	349		
48026	10	Marradi	FI ✓	15.369	14.508		
48031	10	Palazzuolo sul Senio	FI ✓	10.915	1.503		
48049	10	Vicchio	FI ✓	13.865	1.277		



Unione
Nazionale
Comuni Comunità
Enti
Montani

ComprNum	ComprDen	ComprSupHa	TipologiaCompr
10	Lamone	18.306	Montano

Contribuzione prelevata dal Comprensorio

AnnoCor	Agricolo	Extragricolo	ContributoTotale	SupDiContrit	Pianc	Note	QuotaATO	QuotaAATOAnnua
3000	€ 189.467	€ 231.570	€ 421.037	18.306		Proiezione a regime	€ 83.365	

Finanziamenti regionali

Com	Quota30	Quota70	TotaleCompr	Anno	Note	1350Liq1	1350Liq2	1281Liq1	1281Liq2
10	€ 11.355,52		€ 11.355,52	2002	GRT 1350/2002	€ 11.355,52			
10	€ 0,00		€ 0,00	2003	GRT 1281/2003				

Somma Finanziamenti Regionali €11.355,52

Stato di Avanzamento Rilevazione Opere

KmRet1350P **117** Km1350M KmTot 117

KmRetEffettivi
18.306
ComprSupHa

DataSA1 SupSA1 (ha) KmSA1
NoteSA1

PercSA1Ret **0,00%**
PercSA1Sup

DataSA2 SupSA2 (ha) KmSA2
NoteSA2

PercSA2Ret **0,00%**
PercSA2Sup

OpCensite

Comprensori di Bonifica del.315/96



ComprNum	ComprDen	ComprSupHa	ComprProvCompetente
11	Versilia	37.752	Lucca

Ente di gestione:

Area di bonifica

- Comunità Montana
- Consorzio di Bonifica Versilia
- Provincia art.14,comma3 LR34/94
- non costituito

Province comprese interamente o parzialmente nel Comprensorio di Bonifica

Territorio:	ProvincialInteressata	ProvincialntSupHe
Interamente compreso nella Provincia Competente <input type="checkbox"/>	Lucca	29.985
Interregionale <input type="checkbox"/>	Pisa	6.454
Tipologia Comprensorio: Pianura	Massa Carrara	1.313

Comunità Montane comprese interamente o parzialmente nel Comprensorio di Bonifica

CM	ComMontana	SupCM	SupCMrileva	CMsupInCom
5	CM Alta Versilia	12.009	22.191	16.370

AAto competenti sul comprensorio

QuotaATO
€ 1.555.144,20

AAtr	AAtoDenom	AAtoSup	SupComplnAAto	QuotaContrAAto	Note
1	Toscana Nord	288.348	31.332	€ 1.290.680,71	
2	Basso Valdarno	312.128	6.420	€ 264.463,49	



ProGEI s.r.l. società d'ingegneria
Pontedera (PI), via delle colline n.42
tel. 0587 57461 fax 0587 279054
ingegneria@progei.it

data di stampa: 28/02/2007

ComprNum ComprDen ComprSupHa SupInComprens SupInComprensATTR
11 **Versilia** **37.752** **2.301.645** **165.221**



55 Comuni compresi interamente o parzialmente nel Comprensorio di Bonifica

CODIST.	COMPR	COMUNE	PROV	SUPCOML	ComSupInCo	ComSupInC	Note
46005	11	Camaione	LU ✓	8.562	6.524		
46013	11	Forte dei Marmi	LU	900	900		
46017	11	Lucca	LU ✓	18.527	315		
46018	11	Massarosa	LU ✓	6.859	6.321		
46024	11	Pietrasanta	LU	4.184	4.184		
46028	11	Seravezza	LU ✓	3.951	3.323		
46030	11	Stazzema	LU ✓	8.072	5.203		
46033	11	Viareggio	LU	3.188	3.188		
45011	11	Montignoso	MS ✓	1.667	1.311		
50031	11	San Giuliano Terme	PI ✓	9.191	15		
50037	11	Vecchiano	PI ✓	6.727	6.450		

ComprNum	ComprDen	ComprSupHa	TipologiaCompr
11	Versilia	37.752	Pianura

Contribuzione prelevata dal Comprensorio

AnnoCor	Agricolo	Extragricolo	ContributoTotale	SupDiContrit	Pianc	Note	QuotaATO	QuotaAATOAnnua
2002	€ 762.325	€ 4.319.845	€ 5.082.170	37.752	Si		€ 1.555.144	
2004	€ 762.325	€ 4.319.845	€ 5.082.170	37.752	Si		€ 1.555.144	€ 270.000

Finanziamenti regionali

Com	Quota30	Quota70	TotaleCompr	Anno	Note	1350Liq1	1350Liq2	1281Liq1	1281Liq2
11	€ 13.833,67		€ 17.480,00		GRT 1145/2004				
11	€ 16.936,22		€ 16.936,22	2002	GRT 1350/2002				
11	€ 13.833,67	€ 158.004,95	€ 171.838,62	2003	GRT 1281/2003				

Somma Finanziamenti Regionali € **206.254,84**

Stato di Avanzamento Rilevazione Opere

187
81
268
 KmRet1350P Km1350M KmTot

KmRetEffettivi
37.752
 ComprSupHa

DataSA1 SupSA1 (ha) KmSA1
 NoteSA1

0,00%
 PercSA1Ret PercSA1Sup

DataSA2 SupSA2 (ha) KmSA2
 NoteSA2

0,00%
 PercSA2Ret PercSA2Sup

OpCensite

Comprensori di Bonifica del.315/96



ComprNum	ComprDen	ComprSupHa	ComprProvCompetente
12	Pianura Lucchese	25.176	Lucca

Ente di gestione:

Area di bonifica

- Comunità Montana
- Consorzio di Bonifica
- Provincia art.14,comma3 LR34/94
- non costituito

Province comprese interamente o parzialmente nel Comprensorio di Bonifica

Territorio:	ProvincialInteressata	ProvincialntSupHe
Interamente compreso nella Provincia Competente <input type="checkbox"/>	Lucca	24.519
Interregionale <input type="checkbox"/>	Pisa	657
Tipologia Comprensorio: Pianura		

Comunità Montane comprese interamente o parzialmente nel Comprensorio di Bonifica

CM	ComMontana	SupCM	SupCMrileva	CMsupInCom
4	CM Area Lucchese	15.617	15.862	4.878
5	CM Alta Versilia	12.009	22.191	1.729
1	CM Media Valle del Serchio	37.190	37.018	82

AAto competenti sul comprensorio

QuotaATO

€ 0,00

AAtr	AAtoDenom	AAtoSup	SupComplnAAto	QuotaContrAAto	Note
1	Toscana Nord	288.348	21.572	€ 0,00	
2	Basso Valdarno	312.128	3.604	€ 0,00	

ComprNum ComprDen ComprSupHa SupInComprens SupInComprensATTR
12 **Pianura Lucchese** **25.176** **2.301.645** **165.221**



55 Comuni compresi interamente o parzialmente nel Comprensorio di Bonifica

CODIST.	COMPR	COMUNE	PROV	SUPCOML	ComSupInCo	ComSupInC	Note
46004	12	Borgo a Mozzano	LU ✓	7.241	217		
46005	12	Camaiore	LU ✓	8.562	1.760		
46007	12	Capannori	LU ✓	15.629	2.922		
46017	12	Lucca	LU ✓	18.527	17.724		
46018	12	Massarosa	LU ✓	6.859	538		
46022	12	Pescaglia	LU ✓	7.038	1.320		
50031	12	San Giuliano Terme	PI ✓	9.191	366		
50037	12	Vecchiano	PI ✓	6.727	277		



Unione
Nazionale
Comuni Comunità
Enti
Montani

ComprNum	ComprDen	ComprSupHa	TipologiaCompr
12	Pianura Lucchese	25.176	Pianura

Contribuzione prelevata dal Comprensorio

AnnoCor	Agricolo	Extragricolo	ContributoTotale	SupDiContrit	Pian	Note	QuotaATO	IotaAATOAnnua

Finanziamenti regionali

Com	Quota30	Quota70	TotaleCompr	Anno	Note	1350Liq1	1350Liq2	1281Liq1	1281Liq2
12	€ 13.833,67		€ 13.476,00		GRT 1145/2004				
12	€ 13.833,67		€ 107.000,00		ATT. COMPR				
12	€ 8.201,21		€ 8.201,21	2002	GRT 1350/2002				
12			€ 0,00	2003	GRT 1281/2003				

Somma Finanziamenti Regionali €128.677,21

Stato di Avanzamento Rilevazione Opere

117 26 143
KmRet1350P Km1350M KmTot

KmRetEffettivi
25.176
ComprSupHa

DataSA1 SupSA1 (ha) KmSA1
NoteSA1

0,00%
PercSA1Ret PercSA1Sup

DataSA2 SupSA2 (ha) KmSA2
NoteSA2

0,00%
PercSA2Ret PercSA2Sup

OpCensite

Comprensori di Bonifica del.315/96



ComprNum	ComprDen	ComprSupHa	ComprProvCompetente
13	Padule di Bientina	32.579	Lucca

Ente di gestione:

Area di bonifica

- Comunità Montana
- Consorzio di Bonifica Padule di Bientina
- Provincia art.14,comma3 LR34/94
- non costituito

Province comprese interamente o parzialmente nel Comprensorio di Bonifica

Territorio:	ProvincialInteressata	ProvincialntSupHe
<input type="checkbox"/> Interamente compreso nella Provincia Competente	Lucca	17.344
<input type="checkbox"/> Interregionale	Pisa	13.690
Tipologia Comprensorio: Pianura	Firenze	1.545

Comunità Montane comprese interamente o parzialmente nel Comprensorio di Bonifica

CM	ComMontana	SupCM	SupCMrileva	CMsupInCom
4	CM Area Lucchese	15.617	15.862	2.090

AAto competenti sul comprensorio

QuotaATO
€ 522.000,00

AAtr	AAtoDenom	AAtoSup	SupComplnAAto	QuotaContrAAto	Note
2	Basso Valdarno	312.128	32.579	€ 522.000,00	



ProGEI s.r.l. società d'ingegneria
Pontedera (PI), via delle colline n.42
tel. 0587 57461 fax 0587 279054
ingegneria@progei.it

ComprNum ComprDen ComprSupHa SupInComprens SupInComprensATTR
13 **Padule di Bientina** **32.579** **2.301.645** **165.221**



55 Comuni compresi interamente o parzialmente nel Comprensorio di Bonifica

CODIST.	COMPR	COMUNE	PROV	SUPCOML	ComSupInCo	ComSupInC	Note
48019	13	Fucecchio	FI ✓	6.520	1.545		
46001	13	Altopascio	LU ✓	2.870	2.128		
46007	13	Capannori	LU ✓	15.629	12.385		
46017	13	Lucca	LU ✓	18.527	29		
46021	13	Montecarlo	LU	1.559	955		
46026	13	Porcari	LU	1.788	1.788		
46034	13	Villa Basilica	LU ✓	3.661	49		
50001	13	Bientina	PI	2.925	2.925		
50002	13	Buti	PI ✓	2.304	2.300		
50003	13	Calci	PI ✓	2.509	5		
50004	13	Calcinaia	PI ✓	1.494	796		
50009	13	Castelfranco di Sotto	PI ✓	4.832	3.567		
50029	13	Pontedera	PI ✓	4.632	3		
50033	13	Santa Croce sull'Arno	PI ✓	1.691	530		
50035	13	Santa Maria a Monte	PI ✓	3.829	1.995		
50038	13	Vicopisano	PI ✓	2.691	1.566		
47012	13	Pescia	PT ✓	7.918	2		

ComprNum	ComprDen	ComprSupHa	TipologiaCompr
13	Padule di Bientina	32.579	Pianura

Contribuzione prelevata dal Comprensorio

AnnoCor	Agricolo	Extragricolo	ContributoTotale	SupDiContrit	Pianc	Note	QuotaATO	QuotaAATOAnnua
2002		€ 1.450.000	€ 1.450.000	32.579	Si		€ 522.000	

Finanziamenti regionali

Com	Quota30	Quota70	TotaleCompr	Anno	Note	1350Liq1	1350Liq2	1281Liq1	1281Liq2
13	€ 13.833,67		€ 15.821,00		GRT 1145/2004				
13	€ 11.743,00		€ 11.743,00	2002	GRT 1350/2002				
13	€ 13.833,67	€ 45.080,58	€ 58.914,25	2003	GRT 1281/2003				

Somma Finanziamenti Regionali €86.478,25

Stato di Avanzamento Rilevazione Opere

200	21	221			KmRetEffettivi
KmRet1350P	Km1350M	KmTot			32.579
					ComprSupHa
0,00%					0,00%
DataSA1	SupSA1 (ha)	KmSA1	NoteSA1		PercSA1Ret
0,00%					0,00%
DataSA2	SupSA2 (ha)	KmSA2	NoteSA2		PercSA2Ret
0,00%					0,00%
					OpCensite

Comprensori di Bonifica del.315/96



ComprNum	ComprDen	ComprSupHa	ComprProvCompetente
14	Padule di Fucecchio	56.980	Pistoia

Ente di gestione:

Area di bonifica

- Comunità Montana
- Consorzio di Bonifica
- Provincia art.14,comma3 LR34/94
- non costituito

Province comprese interamente o parzialmente nel Comprensorio di Bonifica

Territorio:	ProvincialInteressata	ProvincialntSupHe
Interamente compreso nella Provincia Competente <input type="checkbox"/>	Pistoia	31.034
Interregionale <input type="checkbox"/>	Firenze	16.980
Tipologia Comprensorio: Pianura	Lucca	4.670
	Pisa	4.240

Comunità Montane comprese interamente o parzialmente nel Comprensorio di Bonifica

CM	ComMontana	SupCM	SupCMrileva	CMsupInCom
3	CM Appennino Pistoiese	40.527	44.109	11.517
4	CM Area Lucchese	15.617	15.862	3.209

AAto competenti sul comprensorio

QuotaATO
€ 998.949,96

AAtr	AAtoDenom	AAtoSup	SupComplnAAto	QuotaContrAAto	Note
1	Toscana Nord	288.348	1.137	€ 19.933,42	
2	Basso Valdarno	312.128	54.877	€ 962.081,03	
3	Medio Valdarno	372.628	966	€ 16.935,52	



ProGEI s.r.l. società d'ingegneria
Pontedera (PI), via delle colline n.42
tel. 0587 57461 fax 0587 279054
ingegneria@progei.it

data di stampa: 28/02/2007

ComprNum ComprDen ComprSupHa SupInComprens SupInComprensATTR
14 **Padule di Fucecchio** **56.980** **2.301.645** **165.221**



55 Comuni compresi interamente o parzialmente nel Comprensorio di Bonifica

CODIST.	COMPR	COMUNE	PROV	SUPCOML	ComSupInCo	ComSupInC	Note
48008	14	Capraia e Limite	FI ✓	2.500	1.950		
48011	14	Cerreto Guidi	FI ✓	4.933	4.933		
48019	14	Fucecchio	FI ✓	6.520	4.667		
48050	14	Vinci	FI ✓	5.442	5.435		
46001	14	Altopascio	LU ✓	2.870	742		
46007	14	Capannori	LU ✓	15.629	251		
46021	14	Montecarlo	LU ✓	1.559	604		
46034	14	Villa Basilica	LU ✓	3.661	3.072		
50004	14	Calcinaia	PI ✓	1.494	8		
50009	14	Castelfranco di Sotto	PI ✓	4.832	1.265		
50029	14	Pontedera	PI ✓	4.632	4		
50032	14	San Miniato	PI ✓	10.256	4		
50033	14	Santa Croce sull'Arno	PI ✓	1.691	1.161		
50035	14	Santa Maria a Monte	PI ✓	3.829	1.834		
10000	14	Carmignano	PO ✓	3.859	61		
47003	14	Buggiano	PT	1.612	1.612		
47022	14	Chiesina Uzzanese	PT	724	724		
47005	14	Lamporecchio	PT ✓	2.234	2.167		
47006	14	Larciano	PT ✓	2.492	2.476		
47007	14	Marliana	PT ✓	4.298	2.757		
47008	14	Massa e Cozzile	PT	1.601	1.601		
47009	14	Monsummano Terme	PT ✓	3.277	3.277		
47011	14	Montecatini Terme	PT	1.766	1.766		
47012	14	Pescia	PT ✓	7.918	7.620		
47013	14	Pieve a Nievole	PT	1.271	1.271		
47014	14	Pistoia	PT ✓	23.605	1		
47015	14	Piteglio	PT ✓	4.992	1.137		
47016	14	Ponte Buggianese	PT	2.947	2.947		
47017	14	Quarrata	PT ✓	4.600	13		
47020	14	Serravalle Pistoiese	PT ✓	4.211	930		



Unione
Nazionale
Comuni Comunità
Enti
Montani

ComprNum	ComprDen	ComprSupHa	TipologiaCompr
14	Padule di Fucecchio	56.980	Pianura

Contribuzione prelevata dal Comprensorio

AnnoCor	Agricolo	Extragricolo	ContributoTotale	SupDiContrit	Pianc	Note	QuotaATO	QuotaAATOAnnua
2002	€ 924.955	€ 2.774.861	€ 3.699.816	56.980	Si		€ 998.950	

Finanziamenti regionali

Com	Quota30	Quota70	TotaleCompr	Anno	Note	1350Liq1	1350Liq2	1281Liq1	1281Liq2
14	€ 13.833,67		€ 23.551,00		GRT 1145/2004				
14	€ 34.066,56		€ 34.066,56	2002	GRT 1350/2002				
14	€ 13.833,67	€ 115.027,67	€ 128.861,34	2003	GRT 1281/2003				

Somma Finanziamenti Regionali **€ 186.478,90**

Stato di Avanzamento Rilevazione Opere

452 **125** **577**
 KmRet1350P Km1350M KmTot

KmRetEffettivi
56.980
 ComprSupHa

DataSA1 SupSA1 (ha) KmSA1

 NoteSA1

0,00%
 PercSA1Ret PercSA1Sup

DataSA2 SupSA2 (ha) KmSA2

 NoteSA2

0,00%
 PercSA2Ret PercSA2Sup

OpCensite

Comprensori di Bonifica del.315/96



ComprNum	ComprDen	ComprSupHa	ComprProvCompetente
15	Ombrone Pistoiese	53.157	Pistoia

Ente di gestione:

Area di bonifica

- Comunità Montana
- Consorzio di Bonifica
- Provincia art.14,comma3 LR34/94
- non costituito

Province comprese interamente o parzialmente nel Comprensorio di Bonifica

Territorio:	ProvincialInteressata	ProvincialntSupHe
Interamente compreso nella Provincia Competente <input type="checkbox"/>	Pistoia	32.212
Interregionale <input type="checkbox"/>	Prato	16.807
Tipologia Comprensorio: Collinare	Firenze	4.137

Comunità Montane comprese interamente o parzialmente nel Comprensorio di Bonifica

CM	ComMontana	SupCM	SupCMrileva	CMsupInCom
3	CM Appennino Pistoiese	40.527	44.109	4.574
15	CM Val di Bisenzio	19.216	22.381	3.093

AAto competenti sul comprensorio

QuotaATO

€ 932.397,12

AAtr	AAtoDenom	AAtoSup	SupComplnAAto	QuotaContrAAto	Note
2	Basso Valdarno	312.128	1.898	€ 33.291,75	
3	Medio Valdarno	372.628	51.259	€ 899.105,37	

ComprNum ComprDen ComprSupHa SupInComprens SupInComprensATTR
15 Ombrone Pistoiese 53.157 2.301.645 165.221



55 Comuni compresi interamente o parzialmente nel Comprensorio di Bonifica

CODIST.	COMPR	COMUNE	PROV	SUPCOML	ComSupInCo	ComSupInC	Note
48006	15	Campi Bisenzio	FI ✓	2.862	994		
48008	15	Capraia e Limite	FI ✓	2.500	550		
48024	15	Lastra a Signa	FI ✓	4.298	2		
48028	15	Montelupo Fiorentino	FI ✓	2.456	4		
48044	15	Signa	FI ✓	1.881	1.066		
48050	15	Vinci	FI ✓	5.442	5		
10000	15	Cantagallo	PO ✓	9.545	23		
10000	15	Carmignano	PO ✓	3.859	3.798		
10000	15	Montemurlo	PO ✓	3.090	3.080		
10000	15	Poggio a Caiano	PO	597	597		
10000	15	Prato	PO ✓	9.758	8.654		
10000	15	Vaiano	PO ✓	3.412	19		
47002	15	Agliana	PT	1.164	1.164		
47005	15	Lamporecchio	PT ✓	2.234	67		
47006	15	Larciano	PT ✓	2.492	16		
47007	15	Marliana	PT ✓	4.298	1.359		
47010	15	Montale	PT ✓	3.214	3.201		
47014	15	Pistoia	PT ✓	23.605	18.495		
47015	15	Piteglio	PT ✓	4.992	3		
47017	15	Quarrata	PT ✓	4.600	4.587		
47020	15	Serravalle Pistoiese	PT ✓	4.211	3.281		

ComprNum	ComprDen	ComprSupHa	TipologiaCompr
15	Ombrone Pistoiese	53.157	Collinare

Contribuzione prelevata dal Comprensorio

AnnoCor	Agricolo	Extragricolo	ContributoTotale	SupDiContrit	Pianc	Note	QuotaATO	QuotaAATOAnnua
2002		€ 2.589.992	€ 2.589.992				€ 932.397	

Finanziamenti regionali

Com	Quota30	Quota70	TotaleCompr	Anno	Note	1350Liq1	1350Liq2	1281Liq1	1281Liq2
15	€ 13.833,67		€ 22.340,00		GRT 1145/2004				
15	€ 28.631,44		€ 28.631,44	2002	GRT 1350/2002				
15	€ 13.833,67	€ 80.522,99	€ 94.356,66	2003	GRT 1281/2003				

Somma Finanziamenti Regionali €145.328,10

Stato di Avanzamento Rilevazione Opere

388	101	489						
KmRet1350P	Km1350M	KmTot						KmRetEffettivi
								53.157
								ComprSupHa
DataSA1	SupSA1 (ha)	KmSA1						
			NoteSA1					PercSA1Ret
								0,00%
								PercSA1Sup
DataSA2	SupSA2 (ha)	KmSA2						
			NoteSA2					PercSA2Ret
								0,00%
								PercSA2Sup
								OpCensite

Comprensori di Bonifica del.315/96



ComprNum ComprDen ComprSupHa ComprProvCompetente
16 **Piana di Firenze** **30.334** **Firenze**

Ente di gestione:

Area di bonifica

- Comunità Montana
- Consorzio di Bonifica
- Provincia art.14,comma3 LR34/94
- non costituito

Province comprese interamente o parzialmente nel Comprensorio di Bonifica

Territorio:	ProvincialInteressata	ProvincialIntSupHe
Interamente compreso nella Provincia Competente <input type="checkbox"/>	Firenze	30.315
Interregionale <input type="checkbox"/>	Prato	19
Tipologia Comprensorio: Collinare		

Comunità Montane comprese interamente o parzialmente nel Comprensorio di Bonifica

CM	ComMontana	SupCM	SupCMrileva	CMsupInCom
8	CM Montagna Fiorentina	40.607	55.642	6.531
7	CM Mugello	112.683	112.587	855

AAto competenti sul comprensorio

QuotaATO
€ 454.297,32

AAtr	AAtoDenom	AAtoSup	SupComplnAAto	QuotaContrAAto	Note
3	Medio Valdarno	372.628	30.334	€ 454.297,32	



ProGEI s.r.l. società d'ingegneria
 Pontedera (PI), via delle colline n.42
 tel. 0587 57461 fax 0587 279054
 ingegneria@progei.it

ComprNum ComprDen ComprSupHa SupInComprens SupInComprensATTR
16 **Piana di Firenze** **30.334** **2.301.645** **165.221**



55 Comuni compresi interamente o parzialmente nel Comprensorio di Bonifica

CODIST.	COMPR	COMUNE	PROV	SUPCOML	ComSupInCo	ComSupInC	Note
48001	16	Bagno a Ripoli	FI ✓	7.399	6		
48004	16	Borgo San Lorenzo	FI ✓	14.606	9		
48005	16	Calenzano	FI ✓	7.690	7.083		
48006	16	Campi Bisenzio	FI ✓	2.862	1.868		
48015	16	Fiesole	FI ✓	4.215	4.181		
48017	16	Firenze	FI ✓	10.241	5.876		
48033	16	Pontassieve	FI ✓	11.423	6.437		
48041	16	Scandicci	FI ✓	5.975	3		
48043	16	Sesto Fiorentino	FI ✓	4.866	4.458		
48044	16	Signa	FI ✓	1.881	815		
48046	16	Vaglia	FI ✓	5.699	1.104		
10000	16	Prato	PO ✓	9.758	645		
10000	16	Vaiano	PO ✓	3.412	15		



Unione
Nazionale
Comuni Comunità
Enti
Montani

ComprNum	ComprDen	ComprSupHa	TipologiaCompr
16	Piana di Firenze	30.334	Collinare

Contribuzione prelevata dal Consorzio

AnnoCor	Agricolo	Extragricolo	ContributoTotale	SupDiContrit	Pianc	Note	QuotaATO	QuotaAATOAnnua
2002		€ 1.261.937	€ 1.261.937				€ 454.297	

Finanziamenti regionali

Com	Quota30	Quota70	TotaleCompr	Anno	Note	1350Liq1	1350Liq2	1281Liq1	1281Liq2
16	€ 13.833,67		€ 15.110,00		GRT 1145/2004				
16	€ 12.131,96		€ 12.131,96	2002	GRT 1350/2002				
16	€ 13.833,67	€ 39.233,69	€ 53.067,36	2003	GRT 1281/2003				

Somma Finanziamenti Regionali €80.309,32

Stato di Avanzamento Rilevazione Opere

<table> <tr> <td>236</td> <td>7</td> <td>243</td> </tr> <tr> <td>KmRet1350P</td> <td>Km1350M</td> <td>KmTot</td> </tr> </table>			236	7	243	KmRet1350P	Km1350M	KmTot	<table> <tr> <td>KmRetEffettivi</td> <td></td> </tr> <tr> <td>30.334</td> <td></td> </tr> <tr> <td>ComprSupHa</td> <td></td> </tr> </table>		KmRetEffettivi		30.334		ComprSupHa	
236	7	243														
KmRet1350P	Km1350M	KmTot														
KmRetEffettivi																
30.334																
ComprSupHa																
DataSA1	SupSA1 (ha)	KmSA1	NoteSA1	PercSA1Ret	PercSA1Sup											
				0,00%												
DataSA2	SupSA2 (ha)	KmSA2	NoteSA2	PercSA2Ret	PercSA2Sup											
				0,00%												
				OpCensite												

Comprensori di Bonifica del.315/96



ComprNum	ComprDen	ComprSupHa	ComprProvCompetente
17	Val di Sieve	83.758	Firenze

Ente di gestione:

Area di bonifica

Valdarno Fiorentino

- Comunità Montana CM Mugello
 Consorzio di Bonifica
 Provincia art.14,comma3 LR34/94
 non costituito

Province comprese interamente o parzialmente nel Comprensorio di Bonifica

Territorio:	ProvincialInteressata	ProvincialntSupHe
Interamente compreso nella Provincia Competente <input type="checkbox"/>	Firenze	83.723
Interregionale <input type="checkbox"/>	Prato	36
Tipologia Comprensorio: Collinare		

Comunità Montane comprese interamente o parzialmente nel Comprensorio di Bonifica

CM	ComMontana	SupCM	SupCMrileva	CMsupInCom
7	CM Mugello	112.683	112.587	55.286
8	CM Montagna Fiorentina	40.607	55.642	27.556

AAto competenti sul comprensorio

QuotaATO

€ 331.681,68

AAtr	AAtoDenom	AAtoSup	SupComplnAAto	QuotaContrAAto	Note
3	Medio Valdarno	372.628	83.758	€ 331.681,68	



ProGEI s.r.l. società d'ingegneria
 Pontedera (PI), via delle colline n.42
 tel. 0587 57461 fax 0587 279054
 ingegneria@progei.it

ComprNum ComprDen ComprSupHa SupInComprens SupInComprensATTR
17 **Val di Sieve** **83.758** **2.301.645** **165.221**



55 Comuni compresi interamente o parzialmente nel Comprensorio di Bonifica

CODIST.	COMPR	COMUNE	PROV	SUPCOML	ComSupInCo	ComSupInC	Note
48002	17	Barberino di Mugello	FI ✓	13.320	12.521		
48004	17	Borgo San Lorenzo	FI ✓	14.606	13.394		
48005	17	Calenzano	FI ✓	7.690	605		
48013	17	Dicomano	FI ✓	6.162	5.604		
48015	17	Fiesole	FI ✓	4.215	34		
48018	17	Firenzuola	FI ✓	27.200	308		
48025	17	Londa	FI ✓	5.940	4.790		
48032	17	Pelago	FI ✓	5.467	1.349		
48033	17	Pontassieve	FI ✓	11.423	4.985		
48037	17	Rufina	FI ✓	4.573	4.538		
48039	17	San Godenzo	FI ✓	9.936	6.362		
48040	17	San Piero a Sieve	FI	3.663	3.663		
48042	17	Scarperia	FI ✓	7.964	7.964		
48043	17	Sesto Fiorentino	FI ✓	4.866	408		
48046	17	Vaglia	FI ✓	5.699	4.595		
48049	17	Vicchio	FI ✓	13.865	12.588		
10000	17	Vernio	PO ✓	6.333	43		

ComprNum	ComprDen	ComprSupHa	TipologiaCompr
17	Val di Sieve	83.758	Collinare

Contribuzione prelevata dal Comprensorio

AnnoCor	Agricolo	Extragricolo	ContributoTotale	SupDiContrit	Pianc	Note	QuotaATO	QuotaAATOAnnua
3000	€ 753.822	€ 921.338	€ 1.675.160	83.758		Proiezione a regime	€ 331.682	

Finanziamenti regionali

Com	Quota30	Quota70	TotaleCompr	Anno	Note	1350Liq1	1350Liq2	1281Liq1	1281Liq2
17	€ 13.833,67		€ 32.034,00		GRT 1145/2004				
17	€ 64.299,41		€ 64.299,41	2002	GRT 1350/2002	€ 64.299,41			
17	€ 13.833,67		€ 13.833,67	2003	GRT 1281/2003				

Somma Finanziamenti Regionali **€ 110.167,08**

Stato di Avanzamento Rilevazione Opere

<table border="1"> <tr> <td>1</td> <td>662</td> <td>663</td> </tr> <tr> <td>KmRet1350P</td> <td>Km1350M</td> <td>KmTot</td> </tr> </table>			1	662	663	KmRet1350P	Km1350M	KmTot	<table border="1"> <tr> <td>1.136</td> <td></td> </tr> <tr> <td>KmRetEffettivi</td> <td></td> </tr> <tr> <td>83.758</td> <td></td> </tr> <tr> <td>ComprSupHa</td> <td></td> </tr> </table>		1.136		KmRetEffettivi		83.758		ComprSupHa	
1	662	663																
KmRet1350P	Km1350M	KmTot																
1.136																		
KmRetEffettivi																		
83.758																		
ComprSupHa																		
<table border="1"> <tr> <td>12 Lug 2005</td> <td>68,538</td> <td>863</td> </tr> <tr> <td>DataSA1</td> <td>SupSA1 (ha)</td> <td>KmSA1</td> </tr> </table>			12 Lug 2005	68,538	863	DataSA1	SupSA1 (ha)	KmSA1	2 fonti : 1 archivistica + 1 rilevazione. vedi nota BECHI del 15-07-2005									
12 Lug 2005	68,538	863																
DataSA1	SupSA1 (ha)	KmSA1																
<table border="1"> <tr> <td></td> <td></td> <td></td> </tr> <tr> <td>NoteSA1</td> <td></td> <td></td> </tr> </table>						NoteSA1			<table border="1"> <tr> <td>75,97%</td> <td>81,83%</td> </tr> <tr> <td>PercSA1Ret</td> <td>PercSA1Sup</td> </tr> </table>		75,97%	81,83%	PercSA1Ret	PercSA1Sup				
NoteSA1																		
75,97%	81,83%																	
PercSA1Ret	PercSA1Sup																	
<table border="1"> <tr> <td></td> <td></td> <td></td> </tr> <tr> <td>DataSA2</td> <td>SupSA2 (ha)</td> <td>KmSA2</td> </tr> </table>						DataSA2	SupSA2 (ha)	KmSA2	<table border="1"> <tr> <td>0,00%</td> <td>0,00%</td> </tr> <tr> <td>PercSA2Ret</td> <td>PercSA2Sup</td> </tr> </table>		0,00%	0,00%	PercSA2Ret	PercSA2Sup				
DataSA2	SupSA2 (ha)	KmSA2																
0,00%	0,00%																	
PercSA2Ret	PercSA2Sup																	
<table border="1"> <tr> <td></td> <td></td> <td></td> </tr> <tr> <td>NoteSA2</td> <td></td> <td></td> </tr> </table>						NoteSA2			<table border="1"> <tr> <td>1.079</td> <td></td> </tr> <tr> <td>OpCensite</td> <td></td> </tr> </table>		1.079		OpCensite					
NoteSA2																		
1.079																		
OpCensite																		

Comprensori di Bonifica del.315/96



ComprNum	ComprDen	ComprSupHa	ComprProvCompetente
18	Alto Montone	4.529	Firenze

Ente di gestione:

Area di bonifica
Valdarno Fiorentino

- Comunità Montana CM Montagna Fiorentina
 Consorzio di Bonifica
 Provincia art.14,comma3 LR34/94
 non costituito

Province comprese interamente o parzialmente nel Comprensorio di Bonifica

Territorio:	ProvincialInteressata	ProvincialntSupHe
	Firenze	4.529
Interamente compreso nella Provincia Competente <input checked="" type="checkbox"/>		
Interregionale <input checked="" type="checkbox"/>		
Tipologia Comprensorio: Montano		

Comunità Montane comprese interamente o parzialmente nel Comprensorio di Bonifica

CM	ComMontana	SupCM	SupCMrileva	CMsupInCom
8	CM Montagna Fiorentina	40.607	55.642	3.776
7	CM Mugello	112.683	112.587	764

AAto competenti sul comprensorio

QuotaATO
€ 20.624,76

AAtr	AAtoDenom	AAtoSup	SupComplnAAto	QuotaContrAAto	Note
3	Medio Valdarno	372.628	4.529	€ 20.624,76	



ProGEI s.r.l. società d'ingegneria
 Pontedera (PI), via delle colline n.42
 tel. 0587 57461 fax 0587 279054
 ingegneria@progei.it

ComprNum	ComprDen	ComprSupHa	TipologiaCompr
18	Alto Montone	4.529	Montano

Contribuzione prelevata dal Comprensorio

AnnoCor	Agricolo	Extragricolo	ContributoTotale	SupDiContrit	Pianc	Note	QuotaATO	QuotaAATOAnnua
3000	€ 46.875	€ 57.291	€ 104.166	4.529		Proiezione a regime	€ 20.625	

Finanziamenti regionali

Com	Quota30	Quota70	TotaleCompr	Anno	Note	1350Liq1	1350Liq2	1281Liq1	1281Liq2
18	€ 3.008,73		€ 3.008,73	2002	GRT 1350/2002				
18	€ 0,00		€ 0,00	2003	GRT 1281/2003				

Somma Finanziamenti Regionali **€ 3.008,73**

Stato di Avanzamento Rilevazione Opere

<u>0</u>	<u>31</u>	<u>31</u>
KmRet1350P	Km1350M	KmTot

KmRetEffettivi
4.529
ComprSupHa

<u> </u>	<u> </u>	<u> </u>
DataSA1	SupSA1 (ha)	KmSA1

 0,00%
PercSA1Ret PercSA1Sup

<u> </u>	<u> </u>	<u> </u>
DataSA2	SupSA2 (ha)	KmSA2

 0,00%
PercSA2Ret PercSA2Sup

OpCensite

Comprensori di Bonifica del.315/96



ComprNum	ComprDen	ComprSupHa	ComprProvCompetente
19	Pianura Pisana	67.408	Pisa

Ente di gestione:

Area di bonifica

- Comunità Montana
- Consorzio di Bonifica
- Provincia art.14,comma3 LR34/94
- non costituito

Province comprese interamente o parzialmente nel Comprensorio di Bonifica

Territorio:	ProvincialInteressata	ProvincialIntSupHe
Interamente compreso nella Provincia Competente <input type="checkbox"/>	Pisa	57.819
Interregionale <input type="checkbox"/>	Livorno	9.589
Tipologia Comprensorio: Pianura		

Comunità Montane comprese interamente o parzialmente nel Comprensorio di Bonifica

CM	ComMontana	SupCM	SupCMrileva	CMsupInCom

AAto competenti sul comprensorio

QuotaATO
€ 1.555.968,50

AAtr	AAtoDenom	AAtoSup	SupComplnAAto	QuotaContrAAto	Note
2	Basso Valdarno	312.128	56.678	€ 1.308.289,56	
5	Toscana Costa	240.987	10.730	€ 247.678,94	



ProGEI s.r.l. società d'ingegneria
Pontedera (PI), via delle colline n.42
tel. 0587 57461 fax 0587 279054
ingegneria@progei.it

ComprNum ComprDen ComprSupHa SupInComprens SupInComprensATTR
19 **Pianura Pisana** **67.408** **2.301.645** **165.221**



55 Comuni compresi interamente o parzialmente nel Comprensorio di Bonifica

CODIST.	COMPR	COMUNE	PROV	SUPCOML	ComSupInCo	ComSupInC	Note
49008	19	Collesalvetti	LI ✓	10.781	9.409		
49009	19	Livorno	LI ✓	10.482	180		
46007	19	Capannori	LU ✓	15.629	9		
46017	19	Lucca	LU ✓	18.527	12		
50002	19	Buti	PI ✓	2.304	4		
50003	19	Calci	PI ✓	2.509	2.504		
50004	19	Calcinaia	PI ✓	1.494	690		
50007	19	Casciana Terme	PI ✓	3.656	2.044		
50008	19	Cascina	PI	7.880	7.880		
50013	19	Crespina	PI	2.697	2.697		
50014	19	Fauglia	PI	4.244	4.244		
50017	19	Lari	PI ✓	4.519	3.571		
50018	19	Lorenzana	PI ✓	1.930	1.930		
50023	19	Orciano Pisano	PI ✓	1.157	409		
50026	19	Pisa	PI	18.708	18.708		
50028	19	Ponsacco	PI ✓	1.968	852		
50029	19	Pontedera	PI ✓	4.632	1.758		
50031	19	San Giuliano Terme	PI ✓	9.191	8.810		
50034	19	Santa Luce	PI ✓	6.639	736		
50038	19	Vicopisano	PI ✓	2.691	1.125		



Unione Nazionale
Comuni Comunità
Enti Montani

ComprNum	ComprDen	ComprSupHa	TipologiaCompr
19	Pianura Pisana	67.408	Pianura

Contribuzione prelevata dal Comprensorio

AnnoCor	Agricolo	Extragricolo	ContributoTotale	SupDiContrit	Pianc	Note	QuotaATO	QuotaAATOAnnua
2002		€ 4.322.135	€ 4.322.135	67.408	Si		€ 1.555.968	

Finanziamenti regionali

Com	Quota30	Quota70	TotaleCompr	Anno	Note	1350Liq1	1350Liq2	1281Liq1	1281Liq2
19	€ 13.833,67		€ 26.855,00		GRT 1145/2004				
19	€ 22.031,65		€ 22.031,65	2002	GRT 1350/2002				
19	€ 13.833,67	€ 134.375,41	€ 148.209,08	2003	GRT 1281/2003				

Somma Finanziamenti Regionali €197.095,73

Stato di Avanzamento Rilevazione Opere

428 13 441
KmRet1350P Km1350M KmTot

KmRetEffettivi
67.408
ComprSupHa

DataSA1 SupSA1 (ha) KmSA1
NoteSA1

PercSA1Ret **0,00%**
PercSA1Sup

DataSA2 SupSA2 (ha) KmSA2
NoteSA2

PercSA2Ret **0,00%**
PercSA2Sup

OpCensite

Comprensori di Bonifica del.315/96



ComprNum	ComprDen	ComprSupHa	ComprProvCompetente
20	Val d'Era	83.484	Pisa

Ente di gestione:

Area di bonifica

- Comunità Montana
 Consorzio di Bonifica CB Val d'Era
 Provincia art.14,comma3 LR34/94
 non costituito

Province comprese interamente o parzialmente nel Comprensorio di Bonifica

Territorio:	ProvincialInteressata	ProvincialntSupHe
Interamente compreso nella Provincia Competente <input type="checkbox"/>	Pisa	69.487
Interregionale <input type="checkbox"/>	Firenze	13.997
Tipologia Comprensorio: Collinare		

Comunità Montane comprese interamente o parzialmente nel Comprensorio di Bonifica

CM	ComMontana	SupCM	SupCMrileva	CMsupInCom
9	CM Alta Val di Cecina	82.291	82.253	13.843

AAto competenti sul comprensorio

QuotaATO
€ 635.609,92

AAtr	AAtoDenom	AAtoSup	SupComplnAAto	QuotaContrAAto	Note
2	Basso Valdarno	312.128	68.648	€ 522.655,23	
5	Toscana Costa	240.987	14.836	€ 112.954,68	



ProGEI s.r.l. società d'ingegneria
 Pontedera (PI), via delle colline n.42
 tel. 0587 57461 fax 0587 279054
 ingegneria@progei.it

data di stampa: 28/02/2007

ComprNum	ComprDen	ComprSupHa	SupInComprens	SupInComprensATTR
20	Val d'Era	83.484	2.301.645	165.221



55 Comuni compresi interamente o parzialmente nel Comprensorio di Bonifica

CODIST.	COMPR	COMUNE	PROV		SUPCOML	ComSupInCo	ComSupInC	Note
48010	20	Castelfiorentino	FI	✓	6.647	478		
48019	20	Fucecchio	FI	✓	6.520	308		
48020	20	Gambassi Terme	FI	✓	8.349	3.077		
48027	20	Montaione	FI	✓	10.469	10.134		
50005	20	Capannoli	PI		2.271	2.271		
50007	20	Casciana Terme	PI	✓	3.656	1.612		
50010	20	Castellina Marittima	PI	✓	4.555	155		
50012	20	Chianni	PI	✓	6.201	5.617		
50016	20	Lajatico	PI	✓	7.255	7.254		
50017	20	Lari	PI	✓	4.519	948		
50019	20	Montecatini Val di Cecina	PI	✓	15.483	1.432		
50022	20	Montopoli in Val d' Arno	PI	✓	3.008	3.008		
50024	20	Palaia	PI		7.382	7.382		
50025	20	Peccioli	PI		9.263	9.263		
50028	20	Ponsacco	PI	✓	1.968	1.116		
50029	20	Pontedera	PI	✓	4.632	2.867		
50030	20	Riparbella	PI	✓	5.883	548		
50032	20	San Miniato	PI	✓	10.256	9.061		
50034	20	Santa Luce	PI	✓	6.639	121		
50036	20	Terricciola	PI		4.343	4.343		
50039	20	Volterra	PI	✓	25.270	12.593		

ComprNum	ComprDen	ComprSupHa	TipologiaCompr
20	Val d'Era	83.484	Collinare

Contribuzione prelevata dal Comprensorio

AnnoCor	Agricolo	Extragricolo	ContributoTotale	SupDiContrit	Pianc	Note	QuotaATO	QuotaAATOAnnua
2002		€ 1.765.583	€ 1.765.583	83.484	Si		€ 635.610	

Finanziamenti regionali

Com	Quota30	Quota70	TotaleCompr	Anno	Note	1350Liq1	1350Liq2	1281Liq1	1281Liq2
20	€ 13.833,67		€ 31.947,00		GRT 1145/2004				
20	€ 29.893,16		€ 29.893,16	2002	GRT 1350/2002				
20	€ 13.833,67	€ 54.892,08	€ 68.725,75	2003	GRT 1281/2003				

Somma Finanziamenti Regionali € 130.565,91

Stato di Avanzamento Rilevazione Opere

472	72	544				KmRetEffettivi	
KmRet1350P	Km1350M	KmTot				83.484	
						ComprSupHa	
DataSA1	SupSA1 (ha)	KmSA1	NoteSA1			PercSA1Ret	0,00%
DataSA2	SupSA2 (ha)	KmSA2	NoteSA2			PercSA2Ret	0,00%
						OpCensite	

Comprensori di Bonifica del.315/96



ComprNum	ComprDen	ComprSupHa	ComprProvCompetente
21	Val d'Elsa	95.552	Siena

Ente di gestione:

Area di bonifica

- Comunità Montana
- Consorzio di Bonifica
- Provincia art.14,comma3 LR34/94
- non costituito

Province comprese interamente o parzialmente nel Comprensorio di Bonifica

Territorio:	ProvincialInteressata	ProvincialntSupHe
Interamente compreso nella Provincia Competente <input type="checkbox"/>	Siena	54.197
Interregionale <input type="checkbox"/>	Firenze	39.847
Tipologia Comprensorio: Collinare	Pisa	1.508

Comunità Montane comprese interamente o parzialmente nel Comprensorio di Bonifica

CM	ComMontana	SupCM	SupCMrileva	CMsupInCom
20	CM Val di Merse	26.298	79.074	9.058

AAto competenti sul comprensorio

QuotaATO
€ 144.848,44

AAtr	AAtoDenom	AAtoSup	SupComplnAAto	QuotaContrAAto	Note
2	Basso Valdarno	312.128	61.955	€ 93.918,34	
6	Ombrone	758.305	33.597	€ 50.930,10	



ProGEI s.r.l. società d'ingegneria
Pontedera (PI), via delle colline n.42
tel. 0587 57461 fax 0587 279054
ingegneria@progei.it

ComprNum ComprDen ComprSupHa SupInComprens SupInComprensATTR
21 Val d'Elsa 95.552 2.301.645 165.221



55 Comuni compresi interamente o parzialmente nel Comprensorio di Bonifica

CODIST.	COMPR	COMUNE	PROV	SUPCOML	ComSupInCo	ComSupInC	Note
48003	21	Barberino Val d'Elsa	FI ✓	6.588	6.083		
48010	21	Castelfiorentino	FI ✓	6.647	6.169		
48012	21	Certaldo	FI ✓	7.524	7.337		
48014	21	Empoli	FI ✓	6.214	6.214		
48020	21	Gambassi Terme	FI ✓	8.349	5.272		
48027	21	Montaione	FI ✓	10.469	335		
48028	21	Montelupo Fiorentino	FI ✓	2.456	946		
48030	21	Montespertoli	FI ✓	12.502	6.281		
48045	21	Tavarnelle Val di Pesa	FI ✓	5.698	1.208		
48050	21	Vinci	FI ✓	5.442	2		
50032	21	San Miniato	PI ✓	10.256	1.191		
50039	21	Volterra	PI ✓	25.270	236		
52004	21	Casole d'Elsa	SI ✓	14.835	7.652		
52005	21	Castellina in Chianti	SI ✓	9.977	6.903		
52006	21	Castelnuovo Berardenga	SI ✓	17.700	250		
52012	21	Colle Val d'Elsa	SI ✓	9.230	9.229		
52016	21	Monteriggioni	SI ✓	9.925	7.746		
52022	21	Poggibonsi	SI	7.073	7.073		
52023	21	Radda in Chianti	SI ✓	8.020	111		
52025	21	Radicondoli	SI ✓	13.253	29		
52028	21	San Gimignano	SI ✓	13.831	13.830		
52034	21	Sovicille	SI ✓	14.360	1.377		

ComprNum	ComprDen	ComprSupHa	TipologiaCompr
21	Val d'Elsa	95.552	Collinare

Contribuzione prelevata dal Comprensorio

AnnoCor	Agricolo	Extragricolo	ContributoTotale	SupDiContrit	Pianc	Note	QuotaATO	QuotaAATOAnnua
2003		€ 402.357	€ 402.357				€ 144.848	
3000	€ 859.968	€ 1.051.072	€ 1.911.040	95.552		Proiezione a regime	€ 378.386	

Finanziamenti regionali

Com	Quota30	Quota70	TotaleCompr	Anno	Note	1350Liq1	1350Liq2	1281Liq1	1281Liq2
21	€ 13.833,67		€ 35.000,00		GRT 1145/2004				
21	€ 13.833,67		€ 93.000,00		ATT. COMPR				
21	€ 29.893,16		€ 29.893,16	2002	GRT 1350/2002				
21	€ 13.833,67	€ 12.509,00	€ 26.342,67	2003	GRT 1281/2003				

Somma Finanziamenti Regionali €184.235,83

Stato di Avanzamento Rilevazione Opere

	614 KmRet1350P	1 Km1350M	615 KmTot	NoteSA1	KmRetEffettivi 95.552 ComprSupHa	PercSA1Ret	PercSA1Sup
DataSA1	SupSA1 (ha)	KmSA1	NoteSA1				0,00%
DataSA2	SupSA2 (ha)	KmSA2	NoteSA2				0,00%
					OpCensite		

Comprensori di Bonifica del.315/96



ComprNum ComprDen ComprSupHa ComprProvCompetente
22 **Colline del Chianti** **73.143** **Firenze**

Ente di gestione:

Area di bonifica

- Comunità Montana
 Consorzio di Bonifica
 Provincia art.14,comma3 LR34/94
 non costituito

Province comprese interamente o parzialmente nel Comprensorio di Bonifica

Territorio:	ProvincialInteressata	ProvincialntSupHe
Interamente compreso nella Provincia Competente <input type="checkbox"/>	Firenze	65.523
Interregionale <input type="checkbox"/>	Siena	7.594
Tipologia Comprensorio: Collinare	Arezzo	26

Comunità Montane comprese interamente o parzialmente nel Comprensorio di Bonifica

CM	ComMontana	SupCM	SupCMrileva	CMsupInCom

AAto competenti sul comprensorio QuotaATO
€ 266.872,04

AAtr	AAtoDenom	AAtoSup	SupComplnAAto	QuotaContrAAto	Note
2	Basso Valdarno	312.128	23.707	€ 86.498,17	
3	Medio Valdarno	372.628	41.843	€ 152.669,79	
6	Ombrone	758.305	7.594	€ 27.707,73	



ProGEI s.r.l. società d'ingegneria
 Pontedera (PI), via delle colline n.42
 tel. 0587 57461 fax 0587 279054
 ingegneria@progei.it

ComprNum ComprDen ComprSupHa SupInComprens SupInComprensATTR
22 **Colline del Chianti** **73.143** **2.301.645** **165.221**



55 Comuni compresi interamente o parzialmente nel Comprensorio di Bonifica

CODIST.	COMPR	COMUNE	PROV	SUPCOML	ComSupInCo	ComSupInC	Note
51013	22	Cavriglia	AR ✓	6.087	26		
48001	22	Bagno a Ripoli	FI ✓	7.399	6.912		
48003	22	Barberino Val d'Elsa	FI ✓	6.588	505		
48012	22	Certaldo	FI ✓	7.524	187		
48016	22	Figline Valdarno	FI ✓	7.161	130		
48017	22	Firenze	FI ✓	10.241	4.365		
48021	22	Greve in Chianti	FI ✓	16.948	15.059		
48022	22	Impruneta	FI	4.876	4.876		
48023	22	Incisa in Val d'Arno	FI ✓	2.645	21		
48024	22	Lastra a Signa	FI	4.298	4.296		
48028	22	Montelupo Fiorentino	FI ✓	2.456	1.506		
48030	22	Montespertoli	FI ✓	12.502	6.221		
48036	22	Rignano sull'Arno	FI ✓	5.426	189		
48038	22	San Casciano in Val di Pesa	FI	10.798	10.798		
48041	22	Scandicci	FI ✓	5.975	5.972		
48045	22	Tavarnelle Val di Pesa	FI ✓	5.698	4.490		
52005	22	Castellina in Chianti	SI ✓	9.977	2.363		
52013	22	Gaiole in Chianti	SI ✓	12.909	20		
52023	22	Radda in Chianti	SI ✓	8.020	5.211		



Unione
Nazionale
Comuni Comunità
Enti
Montani

ComprNum	ComprDen	ComprSupHa	TipologiaCompr
22	Colline del Chianti	73.143	Collinare

Contribuzione prelevata dal Comprensorio

AnnoCor	Agricolo	Extragricolo	ContributoTotale	SupDiContrit	Pianc	Note	QuotaATO	QuotaAATOAnnua
2002		€ 741.311	€ 741.311				€ 266.872	

Finanziamenti regionali

Com	Quota30	Quota70	TotaleCompr	Anno	Note	1350Liq1	1350Liq2	1281Liq1	1281Liq2
22	€ 13.833,67		€ 28.671,00		GRT 1145/2004				
22	€ 29.068,19		€ 29.068,19	2002	GRT 1350/2002				
22	€ 13.833,67	€ 23.047,41	€ 36.881,08	2003	GRT 1281/2003				

Somma Finanziamenti Regionali **€94.620,27**

Stato di Avanzamento Rilevazione Opere

431 **84** 515
 KmRet1350P Km1350M KmTot

KmRetEffettivi
73.143
 ComprSupHa

DataSA1 SupSA1 (ha) KmSA1
 NoteSA1

0,00%
 PercSA1Ret PercSA1Sup

DataSA2 SupSA2 (ha) KmSA2
 NoteSA2

0,00%
 PercSA2Ret PercSA2Sup

OpCensite

Comprensori di Bonifica del.315/96



ComprNum	ComprDen	ComprSupHa	ComprProvCompetente
23	Valdarno	100.876	Arezzo

Ente di gestione:

Area di bonifica

Valdarno Aretino-Tevere

- Comunità Montana CM Pratomagno
 Consorzio di Bonifica
 Provincia art.14,comma3 LR34/94
 non costituito

Province comprese interamente o parzialmente nel Comprensorio di Bonifica

Territorio:	ProvincialInteressata	ProvincialntSupHe
Interamente compreso nella Provincia Competente <input type="checkbox"/>	Arezzo	63.001
Interregionale <input type="checkbox"/>	Firenze	33.527
Tipologia Comprensorio: Collinare	Siena	4.347

Comunità Montane comprese interamente o parzialmente nel Comprensorio di Bonifica

CM	ComMontana	SupCM	SupCMrileva	CMsupInCom
8	CM Montagna Fiorentina	40.607	55.642	16.282
16	CM Pratomagno	13.185	16.821	16.821

QuotaATO

€ 399.468,96

AAto competenti sul comprensorio

AAtr	AAtoDenom	AAtoSup	SupComplnAAto	QuotaContrAAto	Note
3	Medio Valdarno	372.628	70.335	€ 278.526,60	
4	Alto Valdarno	326.362	26.226	€ 103.854,96	
6	Ombrone	758.305	4.315	€ 17.087,40	



ProGEI s.r.l. società d'ingegneria
 Pontedera (PI), via delle colline n.42
 tel. 0587 57461 fax 0587 279054
 ingegneria@progei.it

data di stampa: 28/02/2007

ComprNum ComprDen ComprSupHa SupInComprens SupInComprensATTR
23 **Valdarno** **100.876** **2.301.645** **165.221**



55 Comuni compresi interamente o parzialmente nel Comprensorio di Bonifica

CODIST.	COMPR	COMUNE	PROV	SUPCOML	ComSupInCo	ComSupInC	Note
51002	23	Arezzo	AR ✓	38.482	2.017	2.017	
51005	23	Bucine	AR ✓	13.149	11.883	12.103	
51006	23	Capolona	AR	4.750	152	0	
51008	23	Castel Focognano	AR	5.661	6	0	
51010	23	Castel San Niccolò	AR	8.316	12	0	
51009	23	Castelfranco di Sopra	AR	3.739	3.737	3.739	
51011	23	Castiglion Fibocchi	AR	2.548	2.545	2.548	
51013	23	Cavriglia	AR	6.087	6.061	6.087	
51016	23	Civitella in Val di Chiana	AR ✓	10.019	2.094	2.094	
51019	23	Laterina	AR	2.401	2.401	2.401	
51020	23	Loro Ciuffenna	AR	8.675	8.667	8.675	
51025	23	Monte San Savino	AR ✓	8.968	455	455	
51023	23	Montemignaio	AR	2.602	12	0	
51026	23	Montevarchi	AR	5.695	5.681	5.695	
51028	23	Pergine Valdarno	AR	4.668	4.668	4.668	
51029	23	Pian di Scò	AR	1.843	1.843	1.843	
51033	23	San Giovanni Valdarno	AR	2.139	2.139	2.139	
51038	23	Talla	AR ✓	5.994	45	0	
51039	23	Terranuova Bracciolini	AR	8.537	8.537	8.537	
48001	23	Bagno a Ripoli	FI ✓	7.399	481	481	
48016	23	Figline Valdarno	FI	7.161	7.031	7.161	
48021	23	Greve in Chianti	FI ✓	16.948	1.889	1.752	
48023	23	Incisa in Val d'Arno	FI	2.645	2.624	2.645	
48032	23	Pelago	FI ✓	5.467	4.114	3.914	
48035	23	Reggello	FI	12.149	12.130	12.149	
48036	23	Rignano sull'Arno	FI	5.426	5.237	5.426	
48037	23	Rufina	FI	4.573	18	0	
52006	23	Castelnuovo Berardenga	SI ✓	17.700	1.658	1.758	
52013	23	Gaiole in Chianti	SI ✓	12.909	2.589	2.589	
52023	23	Radda in Chianti	SI ✓	8.020	99	0	

ComprNum	ComprDen	ComprSupHa	TipologiaCompr
23	Valdarno	100.876	Collinare

Contribuzione prelevata dal Comprensorio

AnnoCor	Agricolo	Extragricolo	ContributoTotale	SupDiContrit	Pianc	Note	QuotaATO	QuotaAATOAnnu
3000	€ 907.884	€ 1.109.636	€ 2.017.520	100.876		Proiezione a regime	€ 399.469	

Finanziamenti regionali

Com	Quota30	Quota70	TotaleCompr	Anno	Note	1350Liq1	1350Liq2	1281Liq1	1281Liq2
23	€ 50.177,80		€ 50.177,80	2002	GRT 1350/2002	€ 0,00			
23	€ 13.833,67		€ 13.833,67	2003	GRT 1281/2003				
23	€ 35.000,00		€ 35.000,00	2004	GRT 1145/2004				
23	€ 93.000,00		€ 107.000,00	2005	ATT. COMPR				
23	€ 91.836,00		€ 180.000,00	2005	Fondo Rotazione				

Somma Finanziamenti Regionali **€ 386.011,47**

Stato di Avanzamento Rilevazione Opere

654	190	844			1.500	
KmRet1350P	Km1350M	KmTot			KmRetEffettivi	
					100.876	
					ComprSupHa	
12 Mag 2006	100,876	1500			100,00%	100,00%
DataSA1	SupSA1 (ha)	KmSA1			PercSA1Ret	PercSA1Sup
			NoteSA1			
					0,00%	0,00%
DataSA2	SupSA2 (ha)	KmSA2			PercSA2Ret	PercSA2Sup
			NoteSA2			
					2.300	
					OpCensite	

Comprensori di Bonifica del.315/96



ComprNum ComprDen ComprSupHa ComprProvCompetente
24 Casentino 87.727 Arezzo

Ente di gestione:

Area di bonifica

Valdarno Aretino-Tevere

Comunità Montana CM Casentino
 Consorzio di Bonifica
 Provincia art.14,comma3 LR34/94
 non costituito

Province comprese interamente o parzialmente nel Comprensorio di Bonifica

Territorio:	ProvincialInteressata	ProvincialntSupHe
Interamente compreso nella Provincia Competente <input type="checkbox"/>	Arezzo	86.549
Interregionale <input type="checkbox"/>	Firenze	1.178
Tipologia Comprensorio: Montano		

Comunità Montane comprese interamente o parzialmente nel Comprensorio di Bonifica

CM	ComMontana	SupCM	SupCMrileva	CMsupInCom
10	CM Casentino	80.938	82.614	80.726
11	CM Val Tiberina	67.283	67.417	1.227
8	CM Montagna Fiorentina	40.607	55.642	1.172

AAto competenti sul comprensorio

QuotaATO

€ 164.395,08

AAtr	AAtoDenom	AAtoSup	SupComplnAAto	QuotaContrAAto	Note
3	Medio Valdarno	372.628	1.147	€ 2.149,41	
4	Alto Valdarno	326.362	86.580	€ 162.245,67	

ComprNum ComprDen ComprSupHa SupInComprens SupInComprensATTR
24 Casentino 87.727 2.301.645 165.221



55 Comuni compresi interamente o parzialmente nel Comprensorio di Bonifica

CODIST.	COMPR	COMUNE	PROV	SUPCOML	ComSupInCo	ComSupInC	Note
51001	24	Anghiari	AR ✓	13.118	1.141		
51002	24	Arezzo	AR ✓	38.482	4.905		
51004	24	Bibbiena	AR	8.641	8.641		
51006	24	Capolona	AR ✓	4.750	4.598		
51007	24	Caprese Michelangelo	AR ✓	6.675	48		
51008	24	Castel Focognano	AR ✓	5.661	5.655		
51010	24	Castel San Niccolò	AR ✓	8.316	8.304		
51009	24	Castelfranco di Sopra	AR ✓	3.739	2		
51011	24	Castiglion Fibocchi	AR ✓	2.548	3		
51014	24	Chitignano	AR ✓	1.494	1.494		
51015	24	Chiusi della Verna	AR ✓	10.232	9.251		
51020	24	Loro Ciuffenna	AR ✓	8.675	8		
51023	24	Montemignaio	AR ✓	2.602	2.589		
51027	24	Ortignano Raggiolo	AR ✓	3.645	3.645		
51030	24	Pieve Santo Stefano	AR ✓	15.577	8		
51031	24	Poppi	AR	9.703	9.703		
51032	24	Pratovecchio	AR ✓	7.548	7.544		
51036	24	Stia	AR ✓	6.271	6.269		
51037	24	Subbiano	AR ✓	7.824	6.836		
51038	24	Talla	AR ✓	5.994	5.949		
48025	24	Londa	FI ✓	5.940	1.150		
48032	24	Pelago	FI ✓	5.467	4		
48035	24	Reggello	FI ✓	12.149	19		
48037	24	Rufina	FI ✓	4.573	17		
48039	24	San Godenzo	FI ✓	9.936	7		



Unione
Nazionale
Comuni Comunità
Enti
Montani

ComprNum	ComprDen	ComprSupHa	TipologiaCompr
24	Casentino	87.727	Montano

Contribuzione prelevata dal Comprensorio

AnnoCor	Agricolo	Extragricolo	ContributoTotale	SupDiContrit	Pianc	Note	QuotaATO	QuotaAATOAnnua
2003	€ 116.997	€ 456.653	€ 573.650				€ 164.395	
3000	€ 504.430	€ 1.513.290	€ 2.017.720	87.727		proiezione a regime	€ 544.784	

Finanziamenti regionali

Com	Quota30	Quota70	TotaleCompr	Anno	Note	1350Liq1	1350Liq2	1281Liq1	1281Liq2
24	€ 66.531,69		€ 66.531,69	2002	GRT 1350/2002	€ 0,00			
24	€ 13.833,67	€ 17.834,81	€ 31.668,48	2003	GRT 1281/2003				
24	€ 13.833,67		€ 33.292,00	2004	GRT 1145/2004				

Somma Finanziamenti Regionali € 131.492,17

Stato di Avanzamento Rilevazione Opere

31	670	701		1.464	
KmRet1350P	Km1350M	KmTot		KmRetEffettivi	
				87.727	
				ComprSupHa	
0,00%	0,00%				
PercSA1Ret	PercSA1Sup				
30 Set 2005	87.727	1464	Acquisita documentazione cartografica e sintetica sul n°opere -	100,00%	100,00%
DataSA2	SupSA2 (ha)	KmSA2	14-10-2005	PercSA2Ret	PercSA2Sup
			NoteSA2		
				1.843	
				OpCensite	

Comprensori di Bonifica del.315/96



ComprNum	ComprDen	ComprSupHa	ComprProvCompetente
25	Valtiberina	70.821	Arezzo

Ente di gestione:

Area di bonifica

Valdarno Aretino-Tevere

- Comunità Montana CM Val Tiberina
- Consorzio di Bonifica
- Provincia art.14,comma3 LR34/94
- non costituito

Province comprese interamente o parzialmente nel Comprensorio di Bonifica

Territorio:	ProvincialInteressata	ProvincialntSupHe
Arezzo	70.821	
Interamente compreso nella Provincia Competente <input checked="" type="checkbox"/>		
Interregionale <input type="checkbox"/>		
Tipologia Comprensorio: Collinare		

Comunità Montane comprese interamente o parzialmente nel Comprensorio di Bonifica

CM	ComMontana	SupCM	SupCMrileva	CMsupInCom
11	CM Val Tiberina	67.283	67.417	46.149
10	CM Casentino	80.938	82.614	1.888

AAto competenti sul comprensorio

QuotaATO

€ 0,00

AAtr	AAtoDenom	AAtoSup	SupComplnAAto	QuotaContrAAto	Note
4	Alto Valdarno	326.362	70.821	€ 0,00	

ComprNum ComprDen ComprSupHa SupInComprens SupInComprensATTR
25 **Valtiberina** **70.821** **2.301.645** **165.221**



55 Comuni compresi interamente o parzialmente nel Comprensorio di Bonifica

CODIST.	COMPR	COMUNE	PROV	SUPCOML	ComSupInCo	ComSupInC	Note
51001	25	Anghiari	AR ✓	13.118	11.977		
51002	25	Arezzo	AR ✓	38.482	10.862		
51003	25	Badia Tedalda	AR ✓	11.870	7		
51007	25	Caprese Michelangelo	AR ✓	6.675	6.627		
51012	25	Castiglion Fiorentino	AR ✓	11.160	982		
51015	25	Chiusi della Verna	AR ✓	10.232	981		
51017	25	Cortona	AR ✓	34.287	11.078		
51024	25	Monterchi	AR	2.873	2.873		
51030	25	Pieve Santo Stefano	AR ✓	15.577	15.413		
51034	25	Sansepolcro	AR ✓	9.176	9.170		
51037	25	Subbiano	AR ✓	7.824	988		



Unione
Nazionale
Comuni Comunità
Enti
Montani

ComprNum	ComprDen	ComprSupHa	TipologiaCompr
25	Valtiberina	70.821	Collinare

Contribuzione prelevata dal Consorzio

AnnoCor	Agricolo	Extragricolo	ContributoTotale	SupDiContrit	Pianc	Note	QuotaATO	QuotaAATOAnnua
2002			€0				€0	
2003	€325.262	€357.219	€682.481				€128.599	
3000	€637.890	€779.031	€1.416.921	70.821		proiezione a regime	€280.451	

Finanziamenti regionali

Com	Quota30	Quota70	TotaleCompr	Anno	Note	1350Liq1	1350Liq2	1281Liq1	1281Liq2
25	€13.833,67		€27.936,00		GRT 1145/2004				
25	€50.080,75		€50.080,75	2002	GRT 1350/2002	€0,00			
25	€13.833,67	€21.218,38	€35.052,05	2003	GRT 1281/2003				

Somma Finanziamenti Regionali **€113.068,80**

Stato di Avanzamento Rilevazione Opere

	516	516					1.100
KmRet1350P	Km1350M	KmTot					KmRetEffettivi
							70.821
							ComprSupHa
30 Ott 2006	70,821	1100					
DataSA1	SupSA1 (ha)	KmSA1					100,00%
			NoteSA1				PercSA1Ret
							100,00%
							PercSA1Sup
							0,00%
DataSA2	SupSA2 (ha)	KmSA2	NoteSA2				PercSA2Ret
							0,00%
							PercSA2Sup
							400
							OpCensite

Comprensori di Bonifica del.315/96



ComprNum	ComprDen	ComprSupHa	ComprProvCompetente
26	Alto Marecchia	14.551	Arezzo

Ente di gestione:

Area di bonifica

Valdarno Aretino-Tevere

- Comunità Montana CM Val Tiberina
- Consorzio di Bonifica
- Provincia art.14,comma3 LR34/94
- non costituito

Province comprese interamente o parzialmente nel Comprensorio di Bonifica

Territorio:	ProvincialInteressata	ProvincialntSupHe
	Arezzo	14.551
Interamente compreso nella Provincia Competente <input checked="" type="checkbox"/>		
Interregionale <input type="checkbox"/>		
Tipologia Comprensorio: Montano		

Comunità Montane comprese interamente o parzialmente nel Comprensorio di Bonifica

CM	ComMontana	SupCM	SupCMrileva	CMsupInCom
11	CM Val Tiberina	67.283	67.417	14.550

AAto competenti sul comprensorio

QuotaATO

€ 66.265,20

AAtr	AAtoDenom	AAtoSup	SupComplnAAto	QuotaContrAAto	Note
4	Alto Valdarno	326.362	14.551	€ 66.265,20	

Comprensori di Bonifica del.315/96



ComprNum	ComprDen	ComprSupHa	ComprProvCompetente
27	Alto Foglia	5.492	Arezzo

Ente di gestione:

Area di bonifica

Valdarno Aretino-Tevere

- Comunità Montana CM Val Tiberina
- Consorzio di Bonifica
- Provincia art.14,comma3 LR34/94
- non costituito

Province comprese interamente o parzialmente nel Comprensorio di Bonifica

Territorio:	ProvincialInteressata	ProvincialntSupHe
	Arezzo	5.492
Interamente compreso nella Provincia Competente <input checked="" type="checkbox"/>		
Interregionale <input type="checkbox"/>		
Tipologia Comprensorio: Montano		

Comunità Montane comprese interamente o parzialmente nel Comprensorio di Bonifica

CM	ComMontana	SupCM	SupCMrileva	CMsupInCom
11	CM Val Tiberina	67.283	67.417	5.491

AAto competenti sul comprensorio

QuotaATO

€ 25.010,28

AAtr	AAtoDenom	AAtoSup	SupComplnAAto	QuotaContrAAto	Note
4	Alto Valdarno	326.362	5.492	€ 25.010,28	



ProGEI s.r.l. società d'ingegneria
 Pontedera (PI), via delle colline n.42
 tel. 0587 57461 fax 0587 279054
 ingegneria@progei.it

data di stampa: 28/02/2007

ComprNum	ComprDen	ComprSupHa	TipologiaCompr
27	Alto Foglia	5.492	Montano

Contribuzione prelevata dal Comprensorio

AnnoCor	Agricolo	Extragricolo	ContributoTotale	SupDiContrit	Pianc	Note	QuotaATO	QuotaAATOAnnua
3000	€ 56.842	€ 69.473	€ 126.315	5.492	si	proiezione a regime	€ 25.010	

Finanziamenti regionali

Com	Quota30	Quota70	TotaleCompr	Anno	Note	1350Liq1	1350Liq2	1281Liq1	1281Liq2
27	€ 13.833,67		€ 1.740,00		GRT 1145/2004				
27	€ 4.755,73		€ 4.755,73	2002	GRT 1350/2002	€ 0,00			
27	€ 13.833,67		€ 13.833,67	2003	GRT 1281/2003				

Somma Finanziamenti Regionali €20.329,40

Stato di Avanzamento Rilevazione Opere

			KmRetEffettivi	
			5.492	124
			ComprSupHa	
	49	49		
KmRet1350P	Km1350M	KmTot		
30 Ott 2006	5,492	124	100,00%	100,00%
DataSA1	SupSA1 (ha)	KmSA1	PercSA1Ret	PercSA1Sup
		NoteSA1		
			0,00%	0,00%
DataSA2	SupSA2 (ha)	KmSA2	PercSA2Ret	PercSA2Sup
		NoteSA2		
			100	
			OpCensite	

Comprensori di Bonifica del.315/96



ComprNum ComprDen ComprSupHa ComprProvCompetente
28 **Colline Livornesi** **35.810** **Livorno**

Ente di gestione:

Area di bonifica

- Comunità Montana
- Consorzio di Bonifica
- Provincia art.14,comma3 LR34/94
- non costituito

Province comprese interamente o parzialmente nel Comprensorio di Bonifica

Territorio:	ProvincialInteressata	ProvincialntSupHe
Interamente compreso nella Provincia Competente <input type="checkbox"/>	Livorno	24.882
Interregionale <input type="checkbox"/>	Pisa	10.928
Tipologia Comprensorio: Collinare		

Comunità Montane comprese interamente o parzialmente nel Comprensorio di Bonifica

CM	ComMontana	SupCM	SupCMrileva	CMsupInCom

AAto competenti sul comprensorio

QuotaATO
€ 578.670,48

AAtr	AAtoDenom	AAtoSup	SupComplnAAto	QuotaContrAAto	Note
2	Basso Valdarno	312.128	568	€ 9.178,58	
5	Toscana Costa	240.987	35.242	€ 569.491,90	



ProGEI s.r.l. società d'ingegneria
 Pontedera (PI), via delle colline n.42
 tel. 0587 57461 fax 0587 279054
 ingegneria@progei.it

ComprNum ComprDen ComprSupHa SupInComprens SupInComprensATTR
28 **Colline Livornesi** **35.810** **2.301.645** **165.221**



55 Comuni compresi interamente o parzialmente nel Comprensorio di Bonifica

CODIST.	COMPR	COMUNE	PROV	SUPCOML	ComSupInCo	ComSupInC	Note
49007	28	Cecina	LI ✓	4.273	1.410		
49008	28	Collesalveti	LI ✓	10.781	1.372		
49009	28	Livorno	LI ✓	10.482	10.302		
49017	28	Rosignano Marittimo	LI	12.081	12.081		
50010	28	Castellina Marittima	PI ✓	4.555	3.861		
50012	28	Chianni	PI ✓	6.201	584		
50023	28	Orciano Pisano	PI ✓	1.157	748		
50034	28	Santa Luce	PI ✓	6.639	5.782		

ComprNum	ComprDen	ComprSupHa	TipologiaCompr
28	Colline Livornesi	35.810	Collinare

Contribuzione prelevata dal Comprensorio




AnnoCor	Agricolo	Extragricolo	ContributoTotale	SupDiContrit	Pianc	Note	QuotaATO	QuotaAATOAnnua
2002		€ 1.607.418	€ 1.607.418	35.810	Si		€ 578.670	

Finanziamenti regionali

Com	Quota30	Quota70	TotaleCompr	Anno	Note	1350Liq1	1350Liq2	1281Liq1	1281Liq2
28	€ 13.833,67		€ 16.844,00		GRT 1145/2004				
28	€ 10.287,91		€ 10.287,91	2002	GRT 1350/2002				
28	€ 13.833,67	€ 49.974,65	€ 63.808,32	2003	GRT 1281/2003				

Somma Finanziamenti Regionali **€90.940,23**

Stato di Avanzamento Rilevazione Opere

212		212			KmRetEffettivi
KmRet1350P	Km1350M	KmTot			35.810
					ComprSupHa
					
DataSA1	SupSA1 (ha)	KmSA1		NoteSA1	
					0,00%
					PercSA1Ret PercSA1Sup
					
DataSA2	SupSA2 (ha)	KmSA2		NoteSA2	
					0,00%
					PercSA2Ret PercSA2Sup
					
					OpCensite

Comprensori di Bonifica del.315/96



ComprNum	ComprDen	ComprSupHa	ComprProvCompetente
29	Val di Cecina	90.385	Pisa

Ente di gestione:

Area di bonifica
Toscana costa

- Comunità Montana CM Alta Val di Cecina
 Consorzio di Bonifica
 Provincia art.14,comma3 LR34/94 LI
 non costituito

Province comprese interamente o parzialmente nel Comprensorio di Bonifica

Territorio:	ProvincialInteressata	ProvincialntSupHe
Interamente compreso nella Provincia Competente <input type="checkbox"/>	Pisa	67.490
Interregionale <input type="checkbox"/>	Siena	14.945
Tipologia Comprensorio: Collinare	Grosseto	5.346
	Livorno	2.604

Comunità Montane comprese interamente o parzialmente nel Comprensorio di Bonifica

CM	ComMontana	SupCM	SupCMrileva	CMsupInCom
20	CM Val di Merse	26.298	79.074	14.945
17	CM Colline Metallifere	49.457	80.538	5.491

AAto competenti sul comprensorio

QuotaATO
€ 357.924,60

AAtr	AAtoDenom	AAtoSup	SupComplnAAto	QuotaContrAAto	Note
5	Toscana Costa	240.987	79.748	€ 315.802,08	
6	Ombrone	758.305	10.637	€ 42.122,52	

ComprNum	ComprDen	ComprSupHa	SupInComprens	SupInComprensATTR
29	Val di Cecina	90.385	2.301.645	165.221



55 Comuni compresi interamente o parzialmente nel Comprensorio di Bonifica

CODIST.	COMPR	COMUNE	PROV	SUPCOML	ComSupInCo	ComSupInC	Note
53015	29	Massa Marittima	GR ✓	28.329	512		
53027	29	Monterotondo Marittimo	GR ✓	10.305	773		
53017	29	Montieri	GR ✓	10.828	4.060		
49001	29	Bibbona	LI ✓	6.597	930		
49006	29	Castagneto Carducci	LI ✓	14.202	507		
49007	29	Cecina	LI ✓	4.273	1.024		
49019	29	Sassetta	LI ✓	2.637	145		
50006	29	Casale Marittimo	PI ✓	1.428	387		
50010	29	Castellina Marittima	PI ✓	4.555	539		
50011	29	Castelnuovo di Val di Cecina	PI ✓	8.878	5.400		
50015	29	Guardistallo	PI ✓	2.379	2.372		
50016	29	Lajatico	PI ✓	7.255	1		
50019	29	Montecatini Val di Cecina	PI ✓	15.483	14.043		
50020	29	Montescudaio	PI	1.991	1.991		
50021	29	Monteverdi Marittimo	PI ✓	9.789	4.528		
50027	29	Pomarance	PI ✓	22.754	20.365		
50030	29	Riparbella	PI ✓	5.883	5.335		
50039	29	Volterra	PI ✓	25.270	12.441		
52004	29	Casole d'Elsa	SI ✓	14.835	5.291		
52012	29	Colle Val d'Elsa	SI ✓	9.230	1		
52025	29	Radicondoli	SI ✓	13.253	9.602		
52028	29	San Gimignano	SI ✓	13.831	1		

Comprensori di Bonifica del.315/96



ComprNum	ComprDen	ComprSupHa	ComprProvCompetente
30	Destra Ombrone	141.970	Siena

Ente di gestione:

Area di bonifica
Ombrone-Fiora

- Comunità Montana CM Val di Merse
 Consorzio di Bonifica
 Provincia art.14,comma3 LR34/94
 non costituito

Province comprese interamente o parzialmente nel Comprensorio di Bonifica

Territorio:	ProvincialInteressata	ProvincialntSupHe
Interamente compreso nella Provincia Competente <input type="checkbox"/>	Siena	124.313
Interregionale <input type="checkbox"/>	Grosseto	17.644
Tipologia Comprensorio: Collinare	Arezzo	14

Comunità Montane comprese interamente o parzialmente nel Comprensorio di Bonifica

CM	ComMontana	SupCM	SupCMrileva	CMsupInCom
17	CM Colline Metallifere	49.457	80.538	13.164
20	CM Val di Merse	26.298	79.074	55.071

AAto competenti sul comprensorio

QuotaATO
€ 562.201,20

AAtr	AAtoDenom	AAtoSup	SupComplnAAto	QuotaContrAAto	Note
5	Toscana Costa	240.987	3.622	€ 14.343,12	
6	Ombrone	758.305	138.348	€ 547.858,08	



ProGEI s.r.l. società d'ingegneria
 Pontedera (PI), via delle colline n.42
 tel. 0587 57461 fax 0587 279054
 ingegneria@progei.it

ComprNum ComprDen ComprSupHa SupInComprens SupInComprensATTR
30 **Destra Ombrone** **141.970** **2.301.645** **165.221**



55 Comuni compresi interamente o parzialmente nel Comprensorio di Bonifica

CODIST.	COMPR	COMUNE	PROV	SUPCOML	ComSupInCo	ComSupInC	Note
51026	30	Montevarchi	AR ✓	5.695	14		
53008	30	Civitella Paganico	GR ✓	19.326	4.480		
53015	30	Massa Marittima	GR ✓	28.329	1.424		
53017	30	Montieri	GR ✓	10.828	6.768		
53021	30	Roccastrada	GR ✓	28.437	4.971		
52002	30	Asciano	SI ✓	21.578	12.969		
52003	30	Buonconvento	SI ✓	6.451	4.326		
52004	30	Casole d'Elsa	SI ✓	14.835	1.892		
52005	30	Castellina in Chianti	SI ✓	9.977	711		
52006	30	Castelnuovo Berardenga	SI ✓	17.700	13.638		
52010	30	Chiusdino	SI	14.181	14.181		
52013	30	Gaiole in Chianti	SI ✓	12.909	10.300		
52014	30	Montalcino	SI ✓	24.368	81		
52016	30	Monteriggioni	SI ✓	9.925	2.179		
52017	30	Monteroni d'Arbia	SI	10.575	10.575		
52018	30	Monticiano	SI	10.945	10.945		
52019	30	Murlo	SI ✓	11.460	11.460		
52023	30	Radda in Chianti	SI ✓	8.020	2.599		
52025	30	Radicondoli	SI ✓	13.253	3.622		
52026	30	Rapolano Terme	SI ✓	8.292	7		
52032	30	Siena	SI ✓	11.849	11.849		
52034	30	Sovicille	SI ✓	14.360	12.983		

ComprNum	ComprDen	ComprSupHa	TipologiaCompr
30	Destra Ombrone	141.970	Collinare

Contribuzione prelevata dal Comprensorio

AnnoCor	Agricolo	Extragricolo	ContributoTotale	SupDiContrit	Pianc	Note	QuotaATO	QuotaAATOAnnuo
3000	€ 1.277.730	€ 1.561.670	€ 2.839.400	141.970		proiezione a regime	€ 562.201	

Finanziamenti regionali

Com	Quota30	Quota70	TotaleCompr	Anno	Note	1350Liq1	1350Liq2	1281Liq1	1281Liq2
30	€ 13.833,67		€ 35.000,00		GRT 1145/2004				
30	€ 13.833,67		€ 93.000,00		ATT. COMPR				
30	€ 53.623,28		€ 53.623,28	2002	GRT 1350/2002	€ 53.623,00			
30	€ 13.833,67		€ 13.833,67	2003	GRT 1281/2003			€ 13.833,67	

Somma Finanziamenti Regionali € 195.456,95

Stato di Avanzamento Rilevazione Opere

671	217	888			1.800
KmRet1350P	Km1350M	KmTot			KmRetEffettivi
					141.970
					ComprSupHa
141,970	1800				100,00%
DataSA1	SupSA1 (ha)	KmSA1			PercSA1Ret
			NoteSA1		100,00%
					PercSA1Sup
					0,00%
DataSA2	SupSA2 (ha)	KmSA2			PercSA2Ret
			NoteSA2		0,00%
					PercSA2Sup
					1.200
					OpCensite

Comprensori di Bonifica del.315/96



ComprNum	ComprDen	ComprSupHa	ComprProvCompetente
31	Val di Chiana Aretina	75.484	Arezzo

Ente di gestione:

Area di bonifica

- Comunità Montana
- Consorzio di Bonifica
- Provincia art.14,comma3 LR34/94
- non costituito

Province comprese interamente o parzialmente nel Comprensorio di Bonifica

Territorio:	ProvincialInteressata	ProvincialntSupHe
Interamente compreso nella Provincia Competente <input type="checkbox"/>	Arezzo	75.164
Interregionale <input type="checkbox"/>	Siena	321
Tipologia Comprensorio: Collinare		

Comunità Montane comprese interamente o parzialmente nel Comprensorio di Bonifica

CM	ComMontana	SupCM	SupCMrileva	CMsupInCom

AAto competenti sul comprensorio

QuotaATO
€ 298.916,64

AAtr	AAtoDenom	AAtoSup	SupComplnAAto	QuotaContrAAto	Note
4	Alto Valdarno	326.362	75.484	€ 298.916,64	

ComprNum ComprDen ComprSupHa SupInComprens SupInComprensATTR
31 Val di Chiana Aretina 75.484 2.301.645 165.221



55 Comuni compresi interamente o parzialmente nel Comprensorio di Bonifica

CODIST.	COMPR	COMUNE	PROV	SUPCOML	ComSupInCo	ComSupInC	Note
51002	31	Arezzo	AR ✓	38.482	20.698		
51005	31	Bucine	AR ✓	13.149	956		
51012	31	Castiglion Fiorentino	AR ✓	11.160	10.178		
51016	31	Civitella in Val di Chiana	AR ✓	10.019	7.925		
51017	31	Cortona	AR ✓	34.287	19.028		
51018	31	Foiano della Chiana	AR ✓	4.077	4.069		
51021	31	Lucignano	AR ✓	4.488	2.390		
51022	31	Marciano della Chiana	AR	2.374	2.374		
51025	31	Monte San Savino	AR ✓	8.968	7.534		
52015	31	Montepulciano	SI ✓	16.583	103		
52033	31	Sinalunga	SI ✓	7.841	217		

ComprNum	ComprDen	ComprSupHa	TipologiaCompr
31	Val di Chiana Aretina	75.484	Collinare

Contribuzione prelevata dal Comprensorio

AnnoCor	Agricolo	Extragricolo	ContributoTotale	SupDiContrit	Pianc	Note	QuotaATO	QuotaAATOAnnua
3000	€ 679.356	€ 830.324	€ 1.509.680	75.484		proiezione a regime	€ 298.917	

Finanziamenti regionali

Com	Quota30	Quota70	TotaleCompr	Anno	Note	1350Liq1	1350Liq2	1281Liq1	1281Liq2
31	€ 37.851,73		€ 37.851,73	2002	GRT 1350/2002				
31	€ 0,00		€ 0,00	2003	GRT 1281/2003				

Somma Finanziamenti Regionali **€37.851,73**

Stato di Avanzamento Rilevazione Opere

594 **93** **687**
 KmRet1350P Km1350M KmTot

KmRetEffettivi
75.484
 ComprSupHa

DataSA1 SupSA1 (ha) KmSA1
 NoteSA1

 0,00%
 PercSA1Ret PercSA1Sup

DataSA2 SupSA2 (ha) KmSA2
 NoteSA2

 0,00%
 PercSA2Ret PercSA2Sup

OpCensite

Comprensori di Bonifica del.315/96



ComprNum	ComprDen	ComprSupHa	ComprProvCompetente
32	Val di Chiana Senese	47.469	Siena

Ente di gestione:

Area di bonifica

Valdarno Aretino-Tevere

- Comunità Montana CM Cetona
 Consorzio di Bonifica
 Provincia art.14,comma3 LR34/94
 non costituito

Province comprese interamente o parzialmente nel Comprensorio di Bonifica

Territorio:	ProvincialInteressata	ProvincialntSupHe
Interamente compreso nella Provincia Competente <input type="checkbox"/>	Siena	40.323
Interregionale <input type="checkbox"/>	Arezzo	7.146
Tipologia Comprensorio: Collinare		

Comunità Montane comprese interamente o parzialmente nel Comprensorio di Bonifica

CM	ComMontana	SupCM	SupCMrileva	CMsupInCom
19	CM Cetona	20.919	43.282	17.325

AAto competenti sul comprensorio

QuotaATO

€ 187.977,24

AAtr	AAtoDenom	AAtoSup	SupComplnAAto	QuotaContrAAto	Note
4	Alto Valdarno	326.362	41.920	€ 166.003,20	
6	Ombrone	758.305	5.549	€ 21.974,04	



ProGEI s.r.l. società d'ingegneria
 Pontedera (PI), via delle colline n.42
 tel. 0587 57461 fax 0587 279054
 ingegneria@progei.it

ComprNum ComprDen ComprSupHa SupInComprens SupInComprensATTR
32 **Val di Chiana Senese** **47.469** **2.301.645** **165.221**



55 Comuni compresi interamente o parzialmente nel Comprensorio di Bonifica

CODIST.	COMPR	COMUNE	PROV	SUPCOML	ComSupInCo	ComSupInC	Note
51017	32	Cortona	AR ✓	34.287	4.181	4.181	
51018	32	Foiano della Chiana	AR ✓	4.077	8	0	
51021	32	Lucignano	AR ✓	4.488	2.098	2.107	
51025	32	Monte San Savino	AR ✓	8.968	858	858	
52002	32	Asciano	SI ✓	21.578	90	90	
52009	32	Chianciano Terme	SI ✓	3.670	2.347	2.347	
52011	32	Chiusi	SI ✓	5.809	4.642	4.642	
52015	32	Montepulciano	SI ✓	16.583	14.876	14.877	
52021	32	Pienza	SI ✓	12.264	12	0	
52026	32	Rapolano Terme	SI ✓	8.292	3.667	3.667	
52033	32	Sinalunga	SI ✓	7.841	7.601	7.601	
52035	32	Torrita di Siena	SI ✓	5.814	5.312	5.312	
52036	32	Trequanda	SI ✓	6.394	1.787	1.787	

ComprNum	ComprDen	ComprSupHa	TipologiaCompr
32	Val di Chiana Senese	47.469	Collinare

Contribuzione prelevata dal Comprensorio

AnnoCor	Agricolo	Extragricolo	ContributoTotale	SupDiContrit	Pianc	Note	QuotaATO	QuotaAATOAnnua
3000	€ 427.221	€ 522.159	€ 949.380	47.469		proiezione a regime	€ 187.977	

Finanziamenti regionali

Com	Quota30	Quota70	TotaleCompr	Anno	Note	1350Liq1	1350Liq2	1281Liq1	1281Liq2
32	€ 13.833,67		€ 20.538,00		GRT 1145/2004				
32	€ 13.833,67		€ 93.000,00		ATT. COMPR				
32	€ 15.868,61		€ 15.868,61	2002	GRT 1350/2002	€ 15.866,61			
32	€ 13.833,67		€ 13.833,67	2003	GRT 1281/2003			€ 13.833,67	

Somma Finanziamenti Regionali **€ 143.240,28**

Stato di Avanzamento Rilevazione Opere

323	2	325			612
KmRet1350P	Km1350M	KmTot			KmRetEffettivi
					47.469
					ComprSupHa
					0,00%
DataSA1	SupSA1 (ha)	KmSA1			PercSA1Ret
			NoteSA1		0,00%
					PercSA1Sup
30 Set 2005	47.469	612			100,00%
DataSA2	SupSA2 (ha)	KmSA2			PercSA2Ret
			NoteSA2		100,00%
					PercSA2Sup
					1.281
					OpCensite

Comprensori di Bonifica del.315/96



ComprNum	ComprDen	ComprSupHa	ComprProvCompetente
33	Val di Cornia	116.905	Livorno

Ente di gestione:

Area di bonifica

- Comunità Montana
- Consorzio di Bonifica
- Provincia art.14,comma3 LR34/94
- non costituito

Province comprese interamente o parzialmente nel Comprensorio di Bonifica

Territorio:	ProvincialInteressata	ProvincialntSupHe
Interamente compreso nella Provincia Competente <input type="checkbox"/>	Livorno	57.576
Interregionale <input type="checkbox"/>	Grosseto	47.144
Tipologia Comprensorio: Collinare	Pisa	12.185

Comunità Montane comprese interamente o parzialmente nel Comprensorio di Bonifica

CM	ComMontana	SupCM	SupCMrileva	CMsupInCom
17	CM Colline Metallifere	49.457	80.538	27.658
9	CM Alta Val di Cecina	82.291	82.253	10.793

AAto competenti sul comprensorio

QuotaATO
€ 446.032,10

AAtr	AAtoDenom	AAtoSup	SupComplnAAto	QuotaContrAAto	Note
5	Toscana Costa	240.987	69.754	€ 266.135,09	
6	Ombrone	758.305	47.151	€ 179.897,01	

ComprNum ComprDen ComprSupHa SupInComprens SupInComprensATTR
33 **Val di Cornia** **116.905** **2.301.645** **165.221**



55 Comuni compresi interamente o parzialmente nel Comprensorio di Bonifica

CODIST.	COMPR	COMUNE	PROV	SUPCOML	ComSupInCo	ComSupInC	Note
53006	33	Castiglion della Pescaia	GR ✓	20.896	4.070		
53009	33	Follonica	GR	5.583	5.583		
53010	33	Gavorrano	GR ✓	16.403	3.460		
53015	33	Massa Marittima	GR ✓	28.329	15.628		
53027	33	Monterotondo Marittimo	GR ✓	10.305	9.532		
53024	33	Scarlino	GR ✓	8.838	8.824		
49001	33	Bibbona	LI ✓	6.597	5.667		
49002	33	Campiglia Marittima	LI	8.319	8.319		
49006	33	Castagneto Carducci	LI ✓	14.202	13.695		
49007	33	Cecina	LI ✓	4.273	1.839		
49012	33	Piombino	LI	13.035	13.035		
49018	33	San Vincenzo	LI	3.313	3.313		
49019	33	Sassetta	LI ✓	2.637	2.492		
49020	33	Suvereto	LI	9.296	9.296		
50006	33	Casale Marittimo	PI ✓	1.428	1.041		
50011	33	Castelnuovo di Val di Cecina	PI ✓	8.878	3.478		
50015	33	Guardistallo	PI ✓	2.379	7		
50019	33	Montecatini Val di Cecina	PI ✓	15.483	8		
50021	33	Monteverdi Marittimo	PI ✓	9.789	5.261		
50027	33	Pomarance	PI ✓	22.754	2.389		

Comprensori di Bonifica del.315/96



ComprNum	ComprDen	ComprSupHa	ComprProvCompetente
34	Arcipelago Toscano	26.539	Livorno

Ente di gestione:

Area di bonifica
Toscana costa

- Comunità Montana CM Elba e Capraia
 Consorzio di Bonifica
 Provincia art.14,comma3 LR34/94
 non costituito

Province comprese interamente o parzialmente nel Comprensorio di Bonifica

Territorio:	ProvincialInteressata	ProvincialntSupHe
	Livorno	26.539
Interamente compreso nella Provincia Competente <input checked="" type="checkbox"/>		
Interregionale <input type="checkbox"/>		
Tipologia Comprensorio: Collinare		

Comunità Montane comprese interamente o parzialmente nel Comprensorio di Bonifica

CM	ComMontana	SupCM	SupCMrileva	CMsupInCom
14	CM Elba e Capraia	26.292	26.398	26.398

AAto competenti sul comprensorio

QuotaATO
€ 288.000,00

AAtr	AAtoDenom	AAtoSup	SupComplnAAto	QuotaContrAAto	Note
5	Toscana Costa	240.987	26.539	€ 288.000,00	



ProGEI s.r.l. società d'ingegneria
 Pontedera (PI), via delle colline n.42
 tel. 0587 57461 fax 0587 279054
 ingegneria@progei.it

ComprNum ComprDen ComprSupHa SupInComprens SupInComprensATTR
34 **Arcipelago Toscano** **26.539** **2.301.645** **165.221**



55 Comuni compresi interamente o parzialmente nel Comprensorio di Bonifica

CODIST.	COMPR	COMUNE	PROV	SUPCOML	ComSupInCo	ComSupInC	Note
53012	34	Isola del Giglio	GR	2.380	2.380		Isola del Giglio e Gi
49003	34	Campo nell' Elba	LI	5.566	5.566		
49004	34	Capoliveri	LI	3.951	3.951		
49005	34	Capraia Isola	LI	1.926	1.926		
49009	34	Livorno	LI	10.482	227		Isola di Gorgona
49010	34	Marciana	LI	4.518	4.518		
49011	34	Marciana Marina	LI	576	576		
49013	34	Porto Azzurro	LI	1.336	1.336		
49014	34	Portoferraio	LI	4.787	4.787		
49015	34	Rio Marina	LI	1.954	1.954		
49016	34	Rio nell'Elba	LI	1.678	1.678		

Comprensori di Bonifica del.315/96



ComprNum	ComprDen	ComprSupHa	ComprProvCompetente
35	Pianura Grossetana	189.899	Grosseto

Ente di gestione:

Area di bonifica

- Comunità Montana
- Consorzio di Bonifica
- Provincia art.14,comma3 LR34/94
- non costituito

Province comprese interamente o parzialmente nel Comprensorio di Bonifica

Territorio:	ProvincialInteressata	ProvincialntSupHe
	Grosseto	189.899
Interamente compreso nella Provincia Competente <input checked="" type="checkbox"/>		
Interregionale <input type="checkbox"/>		
Tipologia Comprensorio: Pianura		

Comunità Montane comprese interamente o parzialmente nel Comprensorio di Bonifica

CM	ComMontana	SupCM	SupCMrileva	CMsupInCom
12	CM Amiata Grossetana	53.024	70.632	21.846
18	CM Colline del Fiora	77.264	92.343	14.335
17	CM Colline Metallifere	49.457	80.538	34.224

AAto competenti sul comprensorio

QuotaATO

€ 572.567,12

AAtr	AAtoDenom	AAtoSup	SupComplnAAto	QuotaContrAAto	Note
6	Ombrone	758.305	189.899	€ 572.567,12	

ComprNum ComprDen ComprSupHa SupInComprens SupInComprensATTR
35 **Pianura Grossetana** **189.899** **2.301.645** **165.221**



55 Comuni compresi interamente o parzialmente nel Comprensorio di Bonifica

CODIST.	COMPR	COMUNE	PROV	SUPCOML	ComSupInCo	ComSupInC	Note
53001	35	Arcidosso	GR ✓	9.273	4.274		
53002	35	Campagnatico	GR ✓	16.215	16.215		
53006	35	Castiglion della Pescaia	GR ✓	20.896	16.826		
53007	35	Cinigiano	GR ✓	16.171	11.680		
53008	35	Civitella Paganico	GR ✓	19.326	14.745		
53010	35	Gavorrano	GR ✓	16.403	12.943		
53011	35	Grosseto	GR ✓	47.368	47.368		
53013	35	Magliano in Toscana	GR ✓	25.082	8.709		
53015	35	Massa Marittima	GR ✓	28.329	10.765		
53018	35	Orbetello	GR ✓	22.723	2.855		
53020	35	Roccalbegna	GR ✓	12.487	5.751		
53021	35	Roccastrada	GR ✓	28.437	23.466		
53023	35	Scansano	GR ✓	27.376	14.335		
53024	35	Scarlino	GR ✓	8.838	14		
52014	35	Montalcino	SI ✓	24.368	3		

Comprensori di Bonifica del.315/96



ComprNum	ComprDen	ComprSupHa	ComprProvCompetente
36	Sinistra Ombrone	119.001	Siena

Ente di gestione:

Area di bonifica
Ombrone-Fiora

- Comunità Montana CM Amiata Senese
 Consorzio di Bonifica
 Provincia art.14,comma3 LR34/94
 non costituito

Province comprese interamente o parzialmente nel Comprensorio di Bonifica

Territorio:	ProvincialInteressata	ProvincialntSupHe
Interamente compreso nella Provincia Competente <input type="checkbox"/>	Siena	97.767
Interregionale <input type="checkbox"/>	Grosseto	20.813
Tipologia Comprensorio: Collinare	Arezzo	421

Comunità Montane comprese interamente o parzialmente nel Comprensorio di Bonifica

CM	ComMontana	SupCM	SupCMrileva	CMsupInCom
12	CM Amiata Grossetana	53.024	70.632	20.711
13	CM Amiata Senese	38.892	38.865	21.767
19	CM Cetona	20.919	43.282	6.061

AAto competenti sul comprensorio

QuotaATO
€ 471.243,96

AAtr	AAtoDenom	AAtoSup	SupComplnAAto	QuotaContrAAto	Note
4	Alto Valdarno	326.362	2.515	€ 9.959,40	
6	Ombrone	758.305	116.486	€ 461.284,56	

ComprNum ComprDen ComprSupHa SupInComprens SupInComprensATTR
36 **Sinistra Ombrone** **119.001** **2.301.645** **165.221**



55 Comuni compresi interamente o parzialmente nel Comprensorio di Bonifica

CODIST.	COMPR	COMUNE	PROV	SUPCOML	ComSupInCo	ComSupInC	Note
51005	36	Bucine	AR ✓	13.149	310		
51025	36	Monte San Savino	AR ✓	8.968	111		
53001	36	Arcidosso	GR ✓	9.273	4.509		
53004	36	Castel del Piano	GR ✓	6.779	6.741		
53007	36	Cinigiano	GR	16.171	4.491		
53008	36	Civitella Paganico	GR ✓	19.326	101		
53022	36	Santa Fiora	GR ✓	6.339	3		
53025	36	Seggiano	GR ✓	4.953	4.953		
52001	36	Abbadia San Salvatore	SI ✓	5.913	705		
52002	36	Asciano	SI ✓	21.578	8.519		
52003	36	Buonconvento	SI ✓	6.451	2.125		
52006	36	Castelnuovo Berardenga	SI ✓	17.700	2.154		
52007	36	Castiglione d' Orcia	SI	14.184	14.184		
52008	36	Cetona	SI ✓	5.312	18		
52009	36	Chianciano Terme	SI ✓	3.670	374		
52014	36	Montalcino	SI ✓	24.368	24.284		
52015	36	Montepulciano	SI ✓	16.583	1.227		
52021	36	Pienza	SI ✓	12.264	12.227		
52024	36	Radicofani	SI ✓	11.846	6.912		
52026	36	Rapolano Terme	SI ✓	8.292	4.618		
52027	36	San Casciano dei Bagni	SI ✓	9.208	12		
52029	36	San Giovanni d'Asso	SI	6.636	6.636		
52030	36	San Quirico d'Orcia	SI	4.217	4.217		
52031	36	Sarteano	SI ✓	8.509	4.456		
52033	36	Sinalunga	SI ✓	7.841	23		
52035	36	Torrita di Siena	SI ✓	5.814	502		
52036	36	Trequanda	SI ✓	6.394	4.607		

Comprensori di Bonifica del.315/96



ComprNum	ComprDen	ComprSupHa	ComprProvCompetente
37	Val di Paglia Superiore	32.998	Siena

Ente di gestione:

Area di bonifica

Ombrone-Fiora

- Comunità Montana CM Amiata Senese
 Consorzio di Bonifica
 Provincia art.14,comma3 LR34/94
 non costituito

Province comprese interamente o parzialmente nel Comprensorio di Bonifica

Territorio:	ProvincialInteressata	ProvincialntSupHe
Interamente compreso nella Provincia Competente <input type="checkbox"/>	Siena	23.448
Interregionale <input checked="" type="checkbox"/>	Grosseto	9.550
Tipologia Comprensorio: Collinare		

Comunità Montane comprese interamente o parzialmente nel Comprensorio di Bonifica

CM	ComMontana	SupCM	SupCMrileva	CMsupInCom
12	CM Amiata Grossetana	53.024	70.632	3.247
13	CM Amiata Senese	38.892	38.865	16.225
19	CM Cetona	20.919	43.282	7.287
18	CM Colline del Fiora	77.264	92.343	6.316

AAto competenti sul comprensorio

QuotaATO

€ 130.672,08

AAtr	AAtoDenom	AAtoSup	SupComplnAAto	QuotaContrAAto	Note
6	Ombrone	758.305	32.998	€ 130.672,08	

Comprensori di Bonifica del.315/96



ComprNum	ComprDen	ComprSupHa	ComprProvCompetente
38	Valle dell'Astrone	13.766	Siena

Ente di gestione:

Area di bonifica

Valdarno Aretino-Tevere

- Comunità Montana CM Cetona
 Consorzio di Bonifica
 Provincia art.14,comma3 LR34/94
 non costituito

Province comprese interamente o parzialmente nel Comprensorio di Bonifica

Territorio:	ProvincialInteressata	ProvincialntSupHe
	Siena	13.766
Interamente compreso nella Provincia Competente <input checked="" type="checkbox"/>		
Interregionale <input checked="" type="checkbox"/>		
Tipologia Comprensorio: Collinare		

Comunità Montane comprese interamente o parzialmente nel Comprensorio di Bonifica

CM	ComMontana	SupCM	SupCMrileva	CMsupInCom
19	CM Cetona	20.919	43.282	12.608

AAto competenti sul comprensorio

QuotaATO

€ 54.513,36

AAtr	AAtoDenom	AAtoSup	SupComplnAAto	QuotaContrAAto	Note
4	Alto Valdarno	326.362	2.519	€ 9.975,24	
6	Ombrone	758.305	11.247	€ 44.538,12	



ProGEI s.r.l. società d'ingegneria
 Pontedera (PI), via delle colline n.42
 tel. 0587 57461 fax 0587 279054
 ingegneria@progei.it

ComprNum ComprDen ComprSupHa SupInComprens SupInComprensATTR
38 **Valle dell'Astrone** **13.766** **2.301.645** **165.221**



55 Comuni compresi interamente o parzialmente nel Comprensorio di Bonifica

CODIST.	COMPR	COMUNE	PROV	SUPCOML	ComSupInCo	ComSupInC	Note
52008	38	Cetona	SI ✓	5.312	5.167		
52009	38	Chianciano Terme	SI ✓	3.670	949		
52011	38	Chiusi	SI ✓	5.809	1.167		
52015	38	Montepulciano	SI ✓	16.583	377		
52021	38	Pienza	SI ✓	12.264	25		
52027	38	San Casciano dei Bagni	SI ✓	9.208	2.065		
52031	38	Sarteano	SI ✓	8.509	4.024		

Comprensori di Bonifica del.315/96



ComprNum	ComprDen	ComprSupHa	ComprProvCompetente
39	Valle dell'Albegna	83.479	Grosseto

Ente di gestione:

Area di bonifica

- Comunità Montana
- Consorzio di Bonifica
- Provincia art.14,comma3 LR34/94
- non costituito

Province comprese interamente o parzialmente nel Comprensorio di Bonifica

Territorio:	ProvincialInteressata	ProvincialntSupHe
	Grosseto	83.479
Interamente compreso nella Provincia Competente <input checked="" type="checkbox"/>		
Interregionale <input type="checkbox"/>		
Tipologia Comprensorio: Collinare		

Comunità Montane comprese interamente o parzialmente nel Comprensorio di Bonifica

CM	ComMontana	SupCM	SupCMrileva	CMsupInCom
12	CM Amiata Grossetana	53.024	70.632	10.729
18	CM Colline del Fiora	77.264	92.343	39.475

AAto competenti sul comprensorio

QuotaATO

€ 281.558,16

AAtr	AAtoDenom	AAtoSup	SupComplnAAto	QuotaContrAAto	Note
6	Ombrone	758.305	83.479	€ 281.558,16	

ComprNum ComprDen ComprSupHa SupInComprens SupInComprensATTR
39 **Valle dell'Albegna** **83.479** **2.301.645** **165.221**



55 Comuni compresi interamente o parzialmente nel Comprensorio di Bonifica

CODIST.	COMPR	COMUNE	PROV	SUPCOML	ComSupInCo	ComSupInC	Note
53001	39	Arcidosso	GR ✓	9.273	149		
53003	39	Capalbio	GR ✓	18.702	5.555		
53013	39	Magliano in Toscana	GR	25.082	16.373		
53014	39	Manciano	GR ✓	37.273	26.434		
53018	39	Orbetello	GR ✓	22.723	11.356		
53019	39	Pitigliano	GR ✓	10.265	3		
53020	39	Roccalbegna	GR ✓	12.487	6.184		
53022	39	Santa Fiora	GR ✓	6.339	168		
53023	39	Scansano	GR	27.376	13.041		
53028	39	Semproniano	GR ✓	8.145	4.229		

ComprNum	ComprDen	ComprSupHa	TipologiaCompr
39	Valle dell'Albegna	83.479	Collinare

Contribuzione prelevata dal Comprensorio

AnnoCor	Agricolo	Extragricolo	ContributoTotale	SupDiContrit	Pianc	Note	QuotaATO	QuotaAATOAnnua
2002		€ 782.106	€ 782.106				€ 281.558	

Finanziamenti regionali

Com	Quota30	Quota70	TotaleCompr	Anno	Note	1350Liq1	1350Liq2	1281Liq1	1281Liq2
39	€ 13.833,67		€ 31.946,00		GRT 1145/2004				
39	€ 40.811,93		€ 40.811,93	2002	GRT 1350/2002				
39	€ 13.833,67	€ 24.315,75	€ 38.149,42	2003	GRT 1281/2003				

Somma Finanziamenti Regionali **€ 110.907,35**

Stato di Avanzamento Rilevazione Opere

241	300	541				KmRetEffettivi	
KmRet1350P	Km1350M	KmTot				83.479	
						ComprSupHa	
							0,00%
DataSA1	SupSA1 (ha)	KmSA1			NoteSA1	PercSA1Ret	PercSA1Sup
							0,00%
DataSA2	SupSA2 (ha)	KmSA2			NoteSA2	PercSA2Ret	PercSA2Sup
						OpCensite	

Comprensori di Bonifica del.315/96



ComprNum	ComprDen	ComprSupHa	ComprProvCompetente
40	Colline del Fiora	42.358	Grosseto

Ente di gestione:

Area di bonifica

Ombrone-Fiora

- Comunità Montana CM Colline del Fiora
 Consorzio di Bonifica
 Provincia art.14,comma3 LR34/94
 non costituito

Province comprese interamente o parzialmente nel Comprensorio di Bonifica

Territorio:	ProvincialInteressata	ProvincialntSupHe
Interamente compreso nella Provincia Competente <input type="checkbox"/>	Grosseto	41.477
Interregionale <input type="checkbox"/>	Siena	881
Tipologia Comprensorio: Collinare		

Comunità Montane comprese interamente o parzialmente nel Comprensorio di Bonifica

CM	ComMontana	SupCM	SupCMrileva	CMsupInCom
18	CM Colline del Fiora	77.264	92.343	27.308
12	CM Amiata Grossetana	53.024	70.632	14.099
13	CM Amiata Senese	38.892	38.865	873

QuotaATO

€ 167.737,68

AAto competenti sul comprensorio

AAtr	AAtoDenom	AAtoSup	SupComplnAAto	QuotaContrAAto	Note
6	Ombrone	758.305	42.358	€ 167.737,68	

ComprNum ComprDen ComprSupHa SupInComprens SupInComprensATTR
40 **Colline del Fiore** **42.358** **2.301.645** **165.221**



55 Comuni compresi interamente o parzialmente nel Comprensorio di Bonifica

CODIST.	COMPR	COMUNE	PROV	SUPCOML	ComSupInCo	ComSupInC	Note
53001	40	Arcidosso	GR ✓	9.273	341		
53004	40	Castel del Piano	GR ✓	6.779	38		
53005	40	Castell'Azzara	GR ✓	6.440	3.193		
53014	40	Manciano	GR ✓	37.273	5.941		
53019	40	Pitigliano	GR ✓	10.265	10.262		
53020	40	Roccalbegna	GR ✓	12.487	552		
53022	40	Santa Fiora	GR ✓	6.339	6.160		
53028	40	Semproniano	GR ✓	8.145	3.916		
53026	40	Sorano	GR ✓	17.459	11.160		
52001	40	Abbadia San Salvatore	SI ✓	5.913	124		
52020	40	Piancastagnaio	SI ✓	6.970	771		

Comprensori di Bonifica del.315/96



ComprNum	ComprDen	ComprSupHa	ComprProvCompetente
41	Bassa Maremma	34.967	Grosseto

Ente di gestione:

Area di bonifica

- Comunità Montana
 Consorzio di Bonifica CB Osa Albegna
 Provincia art.14,comma3 LR34/94
 non costituito

Province comprese interamente o parzialmente nel Comprensorio di Bonifica

Territorio:	ProvincialInteressata	ProvincialntSupHe
	Grosseto	34.967
Interamente compreso nella Provincia Competente	<input checked="" type="checkbox"/>	
Interregionale	<input type="checkbox"/>	
Tipologia Comprensorio: Montano		

Comunità Montane comprese interamente o parzialmente nel Comprensorio di Bonifica

CM	ComMontana	SupCM	SupCMrileva	CMsupInCom
18	CM Colline del Fiora	77.264	92.343	4.909

AAto competenti sul comprensorio

QuotaATO

€0,00

AAtr	AAtoDenom	AAtoSup	SupComplnAAto	QuotaContrAAto	Note
6	Ombrone	758.305	34.967	€0,00	



ProGEI s.r.l. società d'ingegneria
 Pontedera (PI), via delle colline n.42
 tel. 0587 57461 fax 0587 279054
 ingegneria@progei.it

Comprensori di Bonifica del.315/96



ComprNum	ComprDen	ComprSupHa	ComprProvCompetente
4	Valle del Serchio	115.577	Lucca

Ente di gestione:

Area di bonifica
Toscana nord-ovest

- Comunità Montana CM Media Valle del Serchio
- Consorzio di Bonifica
- Provincia art.14,comma3 LR34/94
- non costituito

Province comprese interamente o parzialmente nel Comprensorio di Bonifica

Territorio:	ProvincialInteressata	ProvincialntSupHe
Interamente compreso nella Provincia Competente <input type="checkbox"/>	Lucca	98.837
Interregionale <input type="checkbox"/>	Pistoia	16.740
Tipologia Comprensorio: Montano		

Comunità Montane comprese interamente o parzialmente nel Comprensorio di Bonifica

CM	ComMontana	SupCM	SupCMrileva	CMsupInCom
1	CM Media Valle del Serchio	37.190	37.018	36.936
2	CM Garfagnana	53.377	53.412	51.508
3	CM Appennino Pistoiese	40.527	44.109	16.749
5	CM Alta Versilia	12.009	22.191	3.747
4	CM Area Lucchese	15.617	15.862	5.684

AAto competenti sul comprensorio

QuotaATO
€ 36.000,00

AAtr	AAtoDenom	AAtoSup	SupComplnAAto	QuotaContrAAto	Note
1	Toscana Nord	288.348	114.501	€ 35.664,85	
2	Basso Valdarno	312.128	1.075	€ 334,84	

ComprNum ComprDen ComprSupHa SupInComprens SupInComprensATTR
4 **Valle del Serchio** **115.577** **2.301.645** **165.221**



55 Comuni compresi interamente o parzialmente nel Comprensorio di Bonifica

CODIST.	COMPR	COMUNE	PROV	SUPCOML	ComSupInCo	ComSupInC	Note
46002	4	Bagni di Lucca	LU ✓	16.465	16.465		
46003	4	Barga	LU	6.653	6.653		
46004	4	Borgo a Mozzano	LU ✓	7.241	7.024		
46005	4	Camaiore	LU ✓	8.562	278		
46006	4	Camporgiano	LU	2.710	2.710		
46007	4	Capannori	LU ✓	15.629	62		
46008	4	Careggine	LU	2.446	2.446		
46009	4	Castelnuovo di Garfagnana	LU	2.850	2.850		
46010	4	Castiglione di Garfagnana	LU	4.864	4.864		
46011	4	Coreglia Antelminelli	LU	5.278	5.278		
46012	4	Fabbriche di Vallico	LU	1.553	1.553		
46014	4	Fosciandora	LU	1.982	1.982		
46015	4	Galliciano	LU	3.050	3.050		
46016	4	Giuncugnano	LU ✓	1.894	1.894		
46017	4	Lucca	LU ✓	18.527	447		
46019	4	Minucciano	LU ✓	5.700	3.797		
46020	4	Molazzana	LU ✓	3.163	3.163		
46022	4	Pescaglia	LU ✓	7.038	5.718		
46023	4	Piazza al Serchio	LU	2.709	2.709		
46025	4	Pieve Fosciana	LU	2.877	2.877		
46027	4	San Romano in Garfagnana	LU	2.604	2.604		
46028	4	Seravezza	LU ✓	3.951	611		
46029	4	Sillano	LU ✓	6.215	6.215		
46030	4	Stazzema	LU ✓	8.072	2.869		
46031	4	Vagli di Sotto	LU ✓	4.102	4.102		
46032	4	Vergemoli	LU ✓	2.730	2.730		
46034	4	Villa Basilica	LU ✓	3.661	540		
46035	4	Villa Collemantina	LU	3.481	3.481		
47001	4	Abetone	PT ✓	3.126	2.089		
47004	4	Cutigliano	PT	4.339	4.339		

ComprNum	ComprDen	ComprSupHa	TipologiaCompr
4	Valle del Serchio	115.577	Montano

Contribuzione prelevata dal Comprensorio

AnnoCor	Agricolo	Extragricolo	ContributoTotale	SupDiContrit	Pianc	Note	QuotaATO	QuotaAATOAnnua
2002	€ 150.000	€ 100.000	€ 250.000	36.000	no	zona CM MediaValle	€ 36.000	
2002	€ 50.037	€ 50.037	€ 100.074	16.000	no	zona CM Appennino Pistoiese	€ 18.013	
2003	€ 177.605	€ 313.188	€ 490.793	36.000		zona CM MediaValle	€ 112.748	
2003	€ 68.500	€ 68.500	€ 137.000	16.000		zona CM Appennino Pistoiese	€ 24.660	
3000	€ 1.193.614	€ 1.462.049	€ 2.655.663	115.577	si	proiezione a regime	€ 526.338	

Finanziamenti regionali

Com	Quota30	Quota70	TotaleCompr	Anno	Note	1350Liq1	1350Liq2	1281Liq1	1281Liq2
4	€ 13.833,67		€ 35.000,00		GRT 1145/2004				
4	€ 77.256,35		€ 77.256,35	2002	GRT 1350/2002	€ 77.256,35			
4	€ 13.833,67	€ 18.370,08	€ 32.203,75	2003	GRT 1281/2003			€ 32.203,75	

Somma Finanziamenti Regionali **€ 144.460,10**

Stato di Avanzamento Rilevazione Opere

	796	796			1.202
KmRet1350P	Km1350M	KmTot			KmRetEffettivi
					115.577
					ComprSupHa
27 Mar 2004	70,000	800		Sono stati percorsi la Garfagnana e parte della Media Valle.	
DataSA1	SupSA1 (ha)	KmSA1		NoteSA1	66,56%
					PercSA1Ret
					60,57%
					PercSA1Sup
30 Set 2005	115.577	1202		Il reticolo complessivo ammonta a circa 3200 km	
DataSA2	SupSA2 (ha)	KmSA2		NoteSA2	100,00%
					PercSA2Ret
					100,00%
					PercSA2Sup
					3.165
					OpCensite